



Nationalpark
FerienLand

MEZI DUNAJEM A VLTAVOU

Výhled na nekonečný „les“

Imprese z rekreačního regionu bez hranic




www.nationalpark-ferienland.de

Les

(Bavorský les); (v oblasti Bavorského lesa je jeho lidové označení „der Woid“) středohoří v hraničním trojmezí tvořeném Německem, Českou republikou a Rakouskem. Rekreční region bez hranic s působivou krajinou, prvním německým národním parkem, spolu s Národním parkem Šumava největší souvislá zalesněná oblast v Evropě, vynikající geotopy jako Luzný a Buchberger Leite); skvělý pro rodiny s dětmi, pěší a cyklistický ráj; vhodný pro zimní sporty jako běh na lyžích, putování se sněžnicemi a lyžování. Bohaté kulturní vyžití v muzeích, na kulturních akcích a historických slavnostech napříč přes hranice mezi Dunajem a Vltavou.



Titulek: Z dřevěného „vajíčka“ na Stezce korunami stromů v Neuschönau si užijete ten nejkrásnější výhled na „les“.
Na cestách rekreačním regionem určitě objevíte i Vy své nejoblíbenější místo, kde si můžete vychutnat klid a rozlehlou krajinu.

 Titulní fotografie dole: Dietmar Manzenberger

Pohled

zaostřený na krásu našeho regionu!

Chtěli bychom zaměřit Váš pohled na všechno, co zde lze objevit a zažít:

- Nebeský ráj: na cestách po horách
- Ponechat přírodu přírodou – Národní park Bavorský les
- Zurčení vody: od pramenů k řekám
- Kulturní zážitky – tradice a historie/-ky
- Více než pivo a vepřová pečená kýta
- Lesní lázně: wellness a odpočinek
- Šlápněte do pedálů
- Stopy ve sněhu: zima v lese
- „WaidlerFamily“
- Na dobré sousedské vztahy ...



Fotografové jsou lidé „z lesa“, kteří zachytili svůj pohled na domov. Fotografie nám zaslali v rámci fotografické soutěže. Několik z těch nejhezčích a nejpůsobivějších snímků jsme shromáždili zde.

Nebeský ráj


Vrcholky hor nám dovolují pocítit svobodu a otevírají nám pohled na rozlehlost a velikost přírody. Náš první pohled na „les“ proto směřuje seshora, z vrcholků hor podél hraničního hřebene k našim sousedům v Čechách.

Jak píše Adalbert Stifter: „Křivky lesa stojí jedna za druhou, až je jedna z nich poslední a protíná oblohu.“

Dovolte svému pohledu se toulat ...

Na Luzném

Pohled na Roklan z kamenitého vrcholku hory Luzný – zařazen mezi deset nejhezčích geotopů Bavorska..

 Foto: Dietmar Manzenberger



Roklan

Druhý nejvyšší vrchol Bavorského lesa nabízí ty nejznámější lesní motivy, jako zde Roklanskou kapli a Roklanské jezero.

Foto: Florian Wimmer

Třístoličník

Každá hora má svůj vlastní charakter. Třístoličník dělá dojem především díky svým skalním věžím. Tip: Vydejte se na okružní túru ze Třístoličníku přes kamenitou cestu k Trojmezí a Plešnému jezeru.

Foto: Martin Hofbauer



Brotjacklriegel

Rozhledna a televizní věž již z daleka utváří siluetu vrcholu Brotjacklriegel. Horácké pravidlo říká: „Ve výšce nad tisíc metrů si všichni tykají“. Tato hranice přátelství je na cestě k vrcholu označena „kamenem tykání“.

Ponechat přírodu přírodou

je motto prvního německého národního parku. Společně s Národním parkem Šumava na české straně tvoří největší souvislou zalesněnou plochu v Evropě. V centrální zóně se smí příroda vyvíjet samovolně. Mrtvé dřevo popadané v důsledku polomu nebo napadení škůdci se neodklízí, slouží jako potrava pro nově se vyvíjející (pra)les. Jedinečná rezervace pro flóru a faunu.

Vodní nádrž na Reschbachu

V soutěškách se dříve shromažďovala voda k plavení dřeva, dnes se staly turistickými cíly Národního parku.

Foto: Josef Drexler



NATIONALPARK
Bayerischer Wald

Wir feiern mit!
50
JAHRE
1970-2020

Foto: Lisa Kieslinger



Foto: Sebastian Weber



Foto: Benjamin Zitzl

Centrum národního parku Luzný

je jedno z návštěvnických center národního parku. Výstavy v Domě Hanse Eisenmanna znázorňují filozofii „Ponechat přírodu přírodou“. V rozsáhlé oboře je možné vidět například medvěda, rysa nebo vlka a obdivovat zvířata našeho lesa. Na jedné z nejdělsích stezek korunami stromů na světě, která je bezbariérová, se člověk ocitne v závratné výšce a užije si nádherný výhled přes vrcholky stromů do dálky regionu.

Zurčení vody

V „lese“ pramení mnoho řek jako například Ilz a její přítoky nebo řeka Vltava. Malé potůčky napájené z hlubokých rašelinišť se táhnou celým horským regionem. Na začátku tiše bublají, později divoce zurčí skrze úzké rokle a příkré stráně dolů do údolí, aby se spojily s nezně plynoucí řekou. Mnoho zajímavých a působivých turistických cest poskytuje vhled do přírody a života lidí podél vodních toků od pramene až po ústí.

Die Buchberger Leite

patří rovněž k deseti nejkrásnějším geotopům Bavorska. Tip: Vyražte na túru soutěskami divokého toku Wolfsteiner Ohe z Freyungu do Ringelai. Zurčící zážitek.



Foto: Alfred Biebl

Ilz

jako malý potůček a širší řeka krátce před ústím do Dunaje v Pasově.
Tip: Na Stezce podél řeky Ilz putujete ve čtyřech až pěti etapách od pramene až po ústí.

Foto: Christian Pahnke





Kulturní zážitky

Uchovávat tradice, vyprávět historiky, slavit a obdivovat umění – nebo jinak řečeno se poznávat, rozumět si, sdělovat si zážitky, nacházet společné rysy a společně slavit a užívat si. „Les“ k tomu nabízí plno příležitostí. Muzea, historické a tradiční slavnosti, kulturní akce, umělecké a historické výstavy a mnoho dalšího.

Skansen ve Finsterau a Museumsdorf Tittling
poskytuje náhled do tvrdého života sedláků a horalů v minulých stoletích.

Foto: Markus Huber

Zámecké slavnosti ve Freyungu



Sklářská tradice a umění: skleněná archa na Luzněm



Muzeum Zlaté Stezky, Waldkirchen



Keltská vesnička Gabreta

Muzeum Lov-země-řeka, Freyung



Zažít historii
Historické soumarské slavnosti
v Grafenau a Grainetu




Akademie lidové hudby, Freyung



Muzeum Adalberta Stiftera, Neureichenau

Slavit na slavnostech, zažívat historii, užívat si kulturu

Naše soumarské slavnosti, středověké trhy nebo zámecké slavnosti spojují historii s požitkem a rozverností. V moderně zařízených muzeích je velkým i malým návštěvníkům názorně, zajímavě a interaktivně zprostředkována historie a poznání. Umění se naopak často ukrývá v přírodě, aby tam mohlo být objeveno.



Heinz Theuerjahr, sochařská zahrada ve Waldhäuseru

Více než pivo a pečená vepřová kýta


Tato výpověď rozhodně nechce nijak degradovat „lesní“ národní pokrm, tedy vepřovou pečení s knedlíkem, který by během dovolené na Vašem jídelním lístku určitě neměl chybět. Daleko více chceme poukázat na rozmanitost naší gastronomické nabídky: kuchyně vyznamenané oceněními, restaurace, venkovské hostince, pivní zahrady nebo kavárny, které padnou do noty i těm nejmlsnějším jazýčkům. Těm, kteří preferují domácí kuchyni, doporučujeme regionální trhy, řeznictví a pekařství, která nabízí zdravé regionální potraviny.



Foto: Anna Haydn

Pivní kultura v pivním regionu Bavorský les

Foto: Rudolf Lechner



Lesní lázně

Foto: Hotel Jagdhof



Wellness tak trochu jinak: nalézt odpočinek v přírodě, obejmout strom a cítit sílu v něm zakořeněnou. Strčit nohy do chladného proudu potůčku nebo si užívat rozlehlou krajinu a klid

na skále – to jsou lesní lázně, wellness v souznění s přírodou. Samozřejmě to jde i klasicky se saunou, bazénem a masáží v některém z našich „lesních“ wellness hotelů.

Šlápnout do pedálů

a vyrazit na dvou kolech krásnou krajinou přes mírné kopce nebo po profesionální stezce pro horská kola. Na elektrokole můžete objevovat ještě jednou tolik. Pohodlně a s minimem námahy vstříc vašim cyklistickým cílům.



Naše síť cyklostezek

nabízí tu pravou túru pro každého. Díky dobrému značení a různým stupňům náročnosti snadno naleznete svou ideální trasu. Přes naše území a dále za hranice vedou i některé dálkové cyklostezky.

Stopy ve sněhu

zmizí, když začne znovu padat nebo tát sníh. Stopy a dojmy, které zanechá dovolená u nás v „lese“, Vám ulpějí v paměti ale určitě mnohem déle. Chladné slunečné zimní ráno s bílými krystalky sněhu na stromech, které blyštivě poletují ze stromů.

Křupavý prašan pod lyžemi nebo jasná zimní noc pod nekonečným hvězdným nebem. „Lesní“ noc okouzlí přírodu i ducha.

Zasněžená lesní krajina

vnáší do přírody odpočinek.

Objevte tento klid a čerstvost vzduchu na cestách zimním lesem.

 Foto: Patrick Leitner

Zima v „lese“

dělá většinou čest svému jménu. Kontinentální klima nám dopřává relativně jistou sněhovou pokrývku. I když je někdy nutné zapojit trochu technické pomoci, je možné provozovat zimní sporty, lyžovat, běžkovat, sáňkovat nebo putovat ve sněžnicích i v nižších polohách. I mnoho horských vrcholků je dostupných pěšky po zimních stezkách a kouzlo horských chat každého výletníka opět zahřeje. Prudká a veselá je potom cesta zpět dolů do údolí na sáňkách.




Foto: Josef Drexler

Za dlouhých zimních večerů si dříve ve světnici sedláci vyprávěli spousty příběhů. Vyprávěly se strašidelné historky či příběhy o čarodějnicích nebo dokonce čertech, kteří o Vánocích, Novém roce a dalších významných svátcích tropí své neplechy. Mějte tedy oči na stopkách, protože i dnes může člověk o těchto nocích narazit na tyto hrůzostrašné bytosti.



Foto: Sandra Schmalzbauer



Waidler Family

Rodinná dovolená, to je dovolená s dětmi a ty potřebují jen tu nejlepší zábavu!

Přesně to můžeme v lese nabídnout: pestrá škála aktivit pro malé i velké, venku i vevnitř, klidné i divoké a mnohem víc – tedy vše kromě nudy.

K tomu odpovídající ubytování od prázdninového apartmánu na statku až po pětihvězdičkový rodinný hotel. A ještě jedna výhoda, a to relativně krátký a rychlý příjezd – vždyť to znáte, „A kdy už tam konečně budeme?!“

Krávu, vepře, kozu, osla, ovci, lamu, alpaku, králíka, psa, kočku a myš (tu snad raději ne) ...

... najdete na našich dvorech a k tomu bohatou nabídku od návštěvy statku až po cestování na osloví. Máme tu i velkou zoo, kde si můžete zvířátka pohladit a která rozbuší nadšením nejen dětská srdce.



Foto: Wolfgang Furlinger




Foto: Fabian Zellner



Foto: Andreas Kerner



Foto: Julia Mattern-Lassahn



Foto: Johannes-Ulrich Blecke



Foto: Heiko Ruthardt



Foto: Reinhilde Schreiber



Foto: Stefan Haselbeck



Foto: Julia Rodler

Obyvatel Bavorského lesa ...

... je spojený se svým regionem, klidný (když ho někdo nerozčílí), přátelský a společenský, pohostinný, je si vědom svých tradic a zřídka kdy mluví spisovnou němčinou – nejlépe ho poznáte sami a objevíte jeho další stránky a vlastnosti. Dovolená u nás k tomu nabízí plno příležitostí: v originálních hostincích, při jedné z mnoha slavností nebo na výletě ke skvělým turistickým cílům, které pro Vás má rekreační region poblíž národního parku přichystané.



Foto: Edlina Fuchs

Na dobré sousedské vztahy...

Ještě před několika málo desetiletími ležel les na okraji západního světa, oddělený železnou oponou od našich současných přátel v Čechách.

To je nyní minulost. Dnes se nacházíme v srdci Evropy, bez hranic, otevření všem možnostem, jak navštívit naše sousedy a poznat jejich zemi. Vydejte se na cestu...

Hrad Kašperk v Kašperských horách

se vypíná nad Šumavou a stejnojmenným městem v údolí, v němčině Bergreichenstein. Kašperské hory a sousedící Kvilda jsou výchozími body na procházky a výletní túry Národním parkem Šumava.



Centrum města Český Krumlov (Krumau) patří mezi světové dědictví UNESCO. Za shlédnutí stojí i zámek nebo Egon Schiele Art Centrum s pravidelně aktualizovanými uměleckými výstavami.



Rakouský klášter Schlägel v Aigen-Schlägel je církevní, duchovní a hospodářské centrum horního Mühlviertelu. Za shlédnutí stojí především klášterní knihovna. Ochutnat by měl člověk i pivo z klášterního pivovaru. Severně od tohoto místa leží lyžařský areál Hochficht. V roce 2019 hostilo toto město Hornorakouskou okresní zahradní výstavu.

Lipno, vodní nádrž na řece Vltavě, 725 metrů nad mořem, je co do plošné míry největší jezero Čech. Řeka Vltava zde byla roku 1959 zároveň s dokončením hráze přehrazena. Na severním okraji jezera, v Horní Plané, se nachází rodný dům Adalberta Stiftera. Mezi zážitky, které Lipno nabízí, patří například bobová dráha, stezka korunami stromů s lanovým centrem nebo malý přístav, v zimě pak obec slouží jako lyžařský areál.



Naše partnerské město Třeboň leží v rybníční krajině protkané potůčky a kanály a je centrem jihočeského chovu kaprů. Historické centrum města bylo v roce 1976 prohlášeno za městskou památkovou oblast České republiky. V bývalém Augustiniánském klášteře v Třeboni sídlí jeden z nejvýznamnějších českých oblastních archivů.

Bavorsko, Rakousko, Čechy – tři země, jeden region.



Nationalpark FerienLand:

- Region Sonnenwald
- Region Trojmezí
- Region Národního parku
- Ilzta a Dreiburgenland
- Trojice měst v „lese“

TSCHECHIEN

DEUTSCHLAND

ÖSTERREICH

Impressum

Vydavatel:
Okresní úřad Freyung-Grafenau
Wolfkerstraße 3, 94078 Freyung
Telefon: + 49 8551 57-246
www.freyung-grafenau.de

Redakce: Bernhard Hain, Karl Matschiner
Překlad: Sabina Štěpánková

Koncepce a grafická úprava & text: Willi Weber

Tisk: Agentur SSL, Grafenau

Zdroje fotografií:
Turistická centra a zařízení v okrese FRG,
Správa národního parku.
Sepp Eder, www.wildlife-photography.de, Jagdhof
Röhrnbach, Johanns Waldkirchen, Zum Kellermann
Grafenau, Stift Schlögl, Willi Weber.
adobestock.com © Eberhard (1,10), christian-
haidl.de (15), Kosta Mücke (18), Tanja Esser (23),
Gina Sanders, Michel Angelo (35)

