



Der  
Bayerische  
Wald

Nationalpark  
WinterLand

# Wintertipps

*Skifahren, Langlaufen  
und viele weitere Winterhighlights*



Bayern

# Mehr Raum. Und Zeit



Das Nationalpark-WinterLand ist eingebettet in die reizvolle Mittelgebirgsregion des Bayerischen Waldes. Die tief verschneite Landschaft ist über und über mit dem weißen Pulverschnee bedeckt und die klare Winterluft lässt Sie sprichwörtlich aufatmen und neue Kraft tanken.



Perfekt präparierte Skipisten für alle Ansprüche, in schneesicherer Lage und am Abend zum Teil beleuchtet. Gespurte Loipen durch weite Täler und über sanfte Höhen. Zahlreiche Winterwanderwege durch die prachtvoll glitzernde Waldwildnis – all das erwartet Sie im Nationalpark-WinterLand. Lassen Sie sich verzaubern von der weißen Pracht und genießen Sie Ihren Aufenthalt bei uns.

## Impressum:

Herausgeber:  
Nationalpark-FerienLand  
Landkreis Freyung-Grafenau

Bildnachweis:  
Archive des Herausgebers und seiner  
Gemeinden, Familien Winterland Mitter-  
dorf, Fotolia (Titel, Seite 2, 7, 9, 45)

Gestaltung:  
Willi Weber Grafik Design, Grafenau

Kartografie:  
Muggenthaler, Regen  
© 2011 – Kartengrundlage Landkreis  
Freyung-Grafenau

Druck:  
Agentur SSL, Grafenau  
13. Auflage 2011, 10.000 Stück

Änderungen und Irrtümer vorbehalten.

Nachdruck oder Fotokopieren nur mit  
Genehmigung des Herausgebers.



	Seite
 <b>Die Bayerwald-Loipe</b>	<b>6</b>
<b>1</b> Spiegelau - Klingenbrunn - Oberkreuzberg	8
<b>2</b> St. Oswald - Riedlhütte	10
<b>3</b> Grafenau	12
<b>4</b> Neuschönau - Waldhäuser	14
<b>5</b> Hohenau - Schönbrunn a. Lusen	16
<b>6</b> Mauth - Finsterau	18
<b>7</b> Freyung - Kreuzberg	20
<b>8</b> Familien Winterland Mitterdorf: Mitterfirmiansreut - Philippsreut	22
<b>9</b> Haidmühle - Bischofsreut	24
<b>10</b> Grainet - Obergrainet - Haidel	26
<b>11</b> Hinterschmiding - Herzogsreut	28
<b>12</b> Neureichenau	30
<b>13</b> Jandelsbrunn	32
<b>14</b> Waldkirchen	34
<b>15</b> Sonnenwald: Innernzell - Schöfweg - Langfurth - Zenting - Grattersdorf - Schöllnach	36
<b>16</b> Schönberg - Eppenschlag	38
<b>17</b> Dreiburgenland: Thurmansbang - Saldenburg	40
<b>18</b> Perlesreut - Fürsteneck - Ringelai	42
<b>19</b> Röhmbach	44
<b>Kartenübersicht</b>	<b>46</b>
<b>Langlauf-Verhaltensregeln</b>	<b>47</b>

# Die Bayerwald-Loipe

150 km Langläuferlebnis vom Arber durch den Nationalpark zum Dreisessel - Höhe 750 - 1050 m

Bayerwaldloipe



Die Bayerwaldloipe (ca. 150 km) ist die direkte Verbindung der gemeindlichen Loipenangebote vom Arber-/Ossergebiet durch die Nationalparkregion zum Dreisessel. Der Skiwanderweg ist nur in einer Richtung von Norden nach Südosten ausgeschildert. Er ist gekennzeichnet mit einer Schneeflocke!

Bitte haben Sie Verständnis dafür, wenn Sie zur Schonung der Natur Straßenüberquerungen bzw. kurze Fußwege in Kauf nehmen müssen, um den nächsten Loipenanschluss

zu erreichen. Dafür werden Sie mit einer wunderbaren, fast unberührten Landschaft entschädigt, die Sie in einer reizvollen Abwechslung von Waldgebieten und Freiflächen mit guter Fernsicht genießen können.

#### Strecken:

150 km, überwiegend klassisch

#### Schwierigkeit:

überwiegend mittelschwer

#### Loipenplan:

3-teiliges Kartenset: Sie erhalten es unter Tel. 08558-91021, oder [info@nationalparkregion.de](mailto:info@nationalparkregion.de)

#### Unser Tipp:

Entlang der Strecke durchqueren Sie den ersten deutschen Nationalpark Bayerischer Wald. Zahlreiche Einrichtungen und Führungsangebote ermöglichen es dem Besucher, diesen einzigartigen Wald zu erleben. Das Motto „Natur Natur sein lassen“ steht hier im Vordergrund. [www.nationalpark-bayerischer-wald.de](http://www.nationalpark-bayerischer-wald.de)

#### Schneetelefon: 08558-91021

für den aktuellen Schneebericht der Bayerwaldloipe.

#### Informationen:

Nationalparkgemeinden  
Bayerischer Wald  
Kaiserstraße 13  
94556 Neuschönau  
Telefon 08558-91021  
Fax 08558-91023  
[info@nationalparkregion.de](mailto:info@nationalparkregion.de)  
[www.nationalparkregion.de](http://www.nationalparkregion.de)

Tourismusverband Ostbayern e.V.  
Kostenloses Infotelefon:  
0800-1212111  
[info@bayerischer-wald.de](mailto:info@bayerischer-wald.de)  
[www.bayerischer-wald.de](http://www.bayerischer-wald.de)

# Spiegelau Klingenbrunn Oberkreuzberg

720 bis 820 m



## Zeichenerklärung

- Langlaufloipe mit Loipenerstieg
- geräumter Winterwanderweg / gewalzt - Trampelpfad
- geräumter Winterwanderweg - Verbindung
- Bayerwaldloipe (siehe Seite 6)

- Skatingloipe
- Rodelbahn
- Skifitt
- Parkplatz

## Loipen

- 1 Rundkurs Spiegelau**  
klassisch, 7 km
- 2 Fatimaloipe**  
klassisch, 4 km
- 3 Kleiner Rundkurs Althütte**  
klassisch, 2 km
- 4 Waldbahnloipe**  
klassisch, 8 km
- 5 Verbindungsloipe Spiegelau – Riedlhütte**  
klassisch, 7 km
- 6 Nationalparkloipe**  
klassisch, 15 km
- Teilstück Bayerwaldloipe**  
klassisch u. Skating, 8 km
- 8 Übungsloipen Klingenbrunn-Fatima (Nachtloipe), klassisch u. skating, 2 km, Spiegelau und Oberkreuzberg, klassisch**

## Verleih

### Wintersportgeräte und Schneeschuhe:

**Ali's Sportladen/SPORTECA**  
Hauptstr. 24, 94518 Spiegelau  
Tel. 08553-6192  
Mo – Fr 9.00 – 12.00 und 15.00 – 18.30 Uhr, Sa 9.00 – 12.00 Uhr,  
saisonal durchgehend

## Winterangebote

- **Nachtloipe:** Übungsloipe Fatima, 2 km, beleuchtet Mo – Fr von 17.00 – 20.00 Uhr
- **Rodelhang** auf der Verbindungsstraße Oberkreuzberg – Palmberg
- **Nachtrodeln** in Klingenbrunn an der Fatima

## Winterwanderwege

- 1** Rundweg Fatimaweg, 7 km, (Markierung: Feldhase)
- 2** Rundweg Waldspielgelände, 3 km, (Pflaueauge)
- 3** Rundweg Waldspielgelände, 5 km, (Elster)
- 4** Rundweg Kuipark, 3 km
- 5** Rundweg Langdorf, 10 km, (Keiler, Grasfrosch, Stockente)
- 6** Rundweg Oberkreuzberg, 6 km, (Zauneidechse)
- 7** Rundweg Klingenbrunn – Bahnhof, 7 km
- 8** Rundweg Hirschschlag, 6 km
- 9** Wanderlinie Schwarzachstraße – Kli-Bhf., 6 km einfach
- 10** Wanderlinie Klingenbrunn-Bhf. – Flanitzhütte, 4 km einfach



## Informationen:

Touristinformation Spiegelau  
Konrad-Wilsdorf-Str. 1  
94518 Spiegelau  
Tel. 08553-960017

# Sankt Oswald Riedlhütte

750 bis 1453 m



## Zeichenerklärung

- Langlaufloipe mit Loipenerstieg
- geräumter Winterwanderweg / gewalzt - Trampelpfad
- geräumter Winterwanderweg - Verbindung
- Bayernwaldloipe (siehe Seite 6)

- Skatingloipe
- Rodelbahn
- Skilift
- Parkplatz



Aktueller  
Schneebericht



## Loipen

- 8 Nationalparkloipe Guglöd**  
klassisch, 5 km
- 8a Zubringerloipe Nationalparkloipe Guglöd**  
Klassisch, 6 km
- 11 Aussichtsloipe**  
skating und klassisch, 3 km
- 15 Nachtloipe**  
skating und klassisch, 3 km
- 5 Anschlussloipe Spiegelau**  
Klassisch, 6 km
- 13 Anschlussloipe Haslach**  
klassisch, 5 km
- 14 Anschlussloipe Grafenau**  
klassisch, 3 km
- 9 Rundkurs**  
St. Oswald - Riedlhütte  
klassisch, 17 km

## Winterwanderwege

- 21 Rundweg Riedlhütte**, 8 km
- 23 Rundweg Reichenberg**, 5 km
- 25 Rundweg Höhenbrunn**, 2,5 km
- 26 Rundweg St. Oswald**, 7 km
- 10 Zielwanderweg Riedlhütte-Racheldiensthüttenstraße**, 6 km
- 8 Zielwanderweg**  
Riedlhütte-Spiegelau, 4 km
- 11 Zielwanderweg Riedlhütte-Reichenberg-Höhenbrunn-St. Oswald**, 6 km
- 14 Zielwanderweg**  
Riedlhütte-Spiegelau, 4 km

## Ski-Lifte

**Skilift Reichenberg**  
2 Schlepplifte, jeweils ca. 350 m lang,  
Funpark für Snowboard und Freeski  
Sa - Do täglich von 10.00-12.00 und  
13.00-16.00 Uhr Freitag mit Flutlicht-  
betrieb bis 19.00 Uhr  
Weitere Info's unter Tel. 08553-553  
oder [www.sport-eichinger.de](http://www.sport-eichinger.de)

**Skilift Sankt Oswald:**  
1 Schlepplift, ca. 350 m lang

## Skischule + Verleih

### Ski, Snowboard, Rodel:

- **Sport Eichinger**  
Skischule und Verleih  
Herzogstr. 83-87, 94566 Reichenberg  
b. Riedlhütte, Tel. 08553-553
- **Franz Biebl** (Verleih)  
Hufau 13, 94568 Sankt Oswald,  
Tel. 08552-2118

## Winterangebote

**Nachtloipe**  
im Loipenzentrum in Riedlhütte  
Montag, Mittwoch und Freitag von  
17:00 bis 21:00 Uhr  
**Snowtubing-Funpark**  
in Riedlhütte, täglich geöffnet  
(Mitte Dezember bis Ende März)

## Informationen:

Tourist-Info  
Sankt Oswald-Riedlhütte  
Schulplatz 2  
94566 Riedlhütte  
Tel. 08553-6083  
Fax 08553-1036  
[tourist-service@t-online.de](mailto:tourist-service@t-online.de)





### Zeichenerklärung

- Langlaufloipe mit Loipeneinstieg
- geräumter Winterwanderweg / gewalzt - Trampelpfad
- geräumter Winterwanderweg - Verbindung
- Bayernwaldloipe (siehe Seite 6)

- Skatingloipe
- Rodelbahn
- Skilift
- Parkplatz



## Loipen

- 55 Sonnenloipe**  
Skating und klassisch, 4 km
- 56 Panoramaloipe**  
Klassisch, 10 km
- 57 Steckenbachloipe**  
Klassisch, 5 km
- 58 Ilztalloipe**  
Klassisch, 3 km
- 51 Verbindungsloipe zum Natur-Sport-Zentrum**  
Klassisch, 3 km
- 50 Nationalparkloipe**, setzt sich aus den Loipen 51 – 54 zusammen:
  - 51** klassisch und skating, 7 km
  - 52** klassisch und skating, 3 km
  - 53** klassisch, 4 km
  - 54** klassisch, 3,5 km

## Winterwanderwege

- 1 Rundweg Grafenhütt, 8 km
- 2 Rundweg Großarmschlag, 8 km
- 3 Rundweg Einberg, 9 km
- 4 Rundweg Rosenau, 3 km
- 5 Ilzwanderweg, 5 km
- 6 Rundweg Schlag-Liebersberg, 8 km
- 7 Klingmühle – Neudorf, 10 km
- 8 Rundweg Lusenblick, 2 km
- 9 Rundweg Furthinger Holz, 6 km
- 10 Liebersberger Runde, 5 km

## Skilifte

**Skilift am Schwaimberg**  
300 m, Betriebszeiten täglich 14.00 bis 17.00 Uhr, in den Ferien und am Wochenende 10.00 bis 17.00 Uhr. Jeden Dienstag Flutlichtbetrieb.

**Skilift an der Juche**  
Spitalstraße, 1000 m, Betriebszeiten auf Anfrage unter [www.sommerrodelbahn-grafenau.de](http://www.sommerrodelbahn-grafenau.de) (ab 2012/2013)

## Skikurse und -verleih

**Ski, Snowboard, Rodel, Schneeschuhe:**

- **Sport Fuchs**  
Hauptstraße 16, 94481 Grafenau, Tel. 08552-1436
- **Sportsprofi Schmidt**,  
Stadtplatz 15, 94481 Grafenau  
Tel. 08552-973370

**Eislauf:**

- **Sport Fuchs**  
Hauptstraße 16, 94481 Grafenau, Tel. 08552-1436
- **Eishalle im Kurpark**  
Tel. 08552-4743

**Skischule:**

**G & S Schneesportschule**,  
Skilift am Schwaimberg  
Tel. 08585-497 oder 0170-9367864  
[www.gs-schneesportschule.de](http://www.gs-schneesportschule.de)

## Winterangebote

- **Eishalle** (Eisstockschießen, Eislaufen, Eislaufdisco)
- **Pferdeschlittenfahrten**
- Geführte **Schneeschuhtouren**
- **Indoor Bogenschießanlage**  
sowie Winter-3D-Jagdparcours am Brudersbrunn mit 10 Zielen
- **Ozon Hallenbad**

## Informationen:

Touristinformation Grafenau  
Rathausgasse 1  
94481 Grafenau  
Tel. 08552-962343  
[tourismus@grafenau.de](mailto:tourismus@grafenau.de)

Loipentelefon (24 h): 08552-962335

# 4 Neuschönau Waldhäuser

730 bis 1373 m



### Zeichenerklärung

Langlaufloipe mit Loipenzustieg

geräumter Winterwanderweg / gewalzter Treppelpfad

geräumter Winterwanderweg - Verbindung

Bayerwaldloipe (siehe Seite 6)

Skatingloipe

Rodelbahn

Skilift

Parkplatz



Aktueller  
Schneebericht

### Informationen:

Tourismusbüro Neuschönau  
Kaiserstraße 13  
94556 Neuschönau  
Tel. 08558-960328  
info@neuschoenau.de

### Loipen

#### 50 Nationalparkloipe

klassisch, zusätzlich ca. 10 km  
Skaterloipe bei Forstwald; 18 km,  
(in Verbindung mit den Loipen-  
Nr. 51, 52, 53 u. 54); kürzere  
Strecken (7 und 10 km) möglich

#### 51 Rundkurs Haslach

klassisch, 7 km

#### 52 Rundkurs Forstwald

klassisch, z. T. Skaterloipe, 3 km

#### 53 Rundkurs Neuschönau

klassisch, 4 km

#### 54 Rundkurs Altschönau

klassisch, 3,5 km

#### 16 Loipe rund um den Landschaftsweiher

klassisch, 1,6 km

#### 17 Anschlussloipe Altschönau – Guglöd, klassisch, 4,5 km

#### 18 Blumentalloipe

klassisch, 4 km

#### 19 Anschlussloipe Neuschönau – Schönanger, klassisch, 3 km

#### 21 Höhenloipe Waldhäuser/ Martinsklause, klassisch, 4 bzw. 10 km (21a)

#### 22 Verbindungsloipe Neuschönau – Hohenau klassisch, 6 km

#### 19 Anschlussloipe Haslach klassisch, 5 km

### Winterwanderwege

— Neuschönau – Waldhäuser –  
Lusen, 7/13 km

29 Rundweg Blumental, 6 km

30 Rundweg Neuschönau, 5 km

31 Rundweg Forstwald, 7 km

32 Rundweg Schönanger/Weiler, 6 km

33 Rundweg Schönanger/Dorf, 3 km

34 Waldhäuser-Martinsklause, 3 km

14 Neuschönau – St. Oswald, 5 km

2 u. St. Oswald – Grafenau, 10 km

16 Neuschönau – Hohenau, 5 km

17 Neuschönau – Schönanger, 3 km

Neuschönau – Altschönau, 3 km

### Skikurse und -verleih

#### Ski-, Langlauf-, snowboard-, Schneeschuh- und Rodelverleih

##### • Bruno Dankesreiter

Herbergsweg 8, Neuschönau/  
Waldhäuser, Tel. 08553-6347

• Wurm, Schönangerstraße 11,  
Neuschönau, Tel. 08558-2678  
(nur Langlauf, Rodel, Schneeschuhe)

#### Ski-/Langlaufschulen:

- G & S SchneeSportschule,  
Skilift Waldhäuser  
Tel. 08585-9799922 o. 0170-9367864  
www.gs-schneesportschule.de
- Manni's Langlauftreff  
Tel. 08558-1239 o. im Tourismusbüro

### Winterangebote

- Der längste Baumwipfelpfad  
der Welt auch im Winter begehbar
- Natureisfläche
- Rodelbahnen:  
Neuschönau (Mo und Mi beleuch-  
tet von 18.00 bis 20.00 Uhr),  
Waldhäuser, Altschönau (kl. Hang)
- Pferdeschlittenfahrten
- Winterigelbus
- Gef. Schneeschuh-Touren
- Gef. Nationalpark-Touren

### Ski-Lifte

#### Skilift Forstwald, Neuschönau

Schleplift, ca. 250 m, täglich 13.30  
bis 16.00 Uhr, Flutlichtfahren Dienstag  
und Donnerstag 18.00 bis 21.00 Uhr

#### Skigebiet Waldhäuser,

2 Schleplifte, Nordlift und Südlift,  
Öffnungszeiten 9.00 bis 16.00 Uhr  
(geänderte Öffnungszeiten in den  
Ferien beachten!) sowie Ski- und  
Snowboardereinstiegszentrum Wald-  
häuser, 10.00 bis 16.00 Uhr





# Hohenau Schönbrunn a. Lusen

486 bis 1010 m



#### Zeichenerklärung

- Langlaufloipe mit Loiperensieg
- geräumter Winterwanderweg / gewalzt - Trampelpfad
- geräumter Winterwanderweg - Verbindung
- Bayernwaldloipe (siehe Seite 6)

- Skatingloipe
- Rodelbahn
- Skilift
- Parkplatz



## Loipen

- 22 Verbindungsloipe Neuschönau-Hohenau**  
klassisch, 2 km
- 23 Kashof-Rundkurs**  
klassisch, teilw. skating, 8 km
- 24 Verbindungsloipe Hohenau – Schönbrunn a. Lusen**  
klassisch, 3 km
- 25 Reschbach-Rundkurs**  
klassisch und skating, 5 km mit **Nachtloipe** am Einstieg beim Sportplatz in Schönbrunn am Lusen, 2km, Dienstag und Samstag, jeweils von 18.00 bis 20.00 Uhr

## Winterangebote

- **Eisstockbahnen** in Kirchl, Schönbrunn a. Lusen und Unterkashof
- bei entsprechender Witterung ist das **Eisstockschießen** und **Schlittschuhfahren** auch auf dem Hohenauer Naturbadeweiler möglich
- **Rodelbahnen** in Hohenau und Schönbrunn a. Lusen
- **Pferdeschlittenfahrten**

## Winterwanderwege

- 37** Rundwanderweg Hohenau, 5 km, teilweise geringer Verkehr möglich
- 38** Rundwanderweg Schönbrunn a. Lusen, 2,5 km, teilweise geringer Verkehr möglich
- 39** Rundwanderweg Raimundsreut, 2 km, teilweise geringer Verkehr möglich
- 40** Rundwanderweg Bierhütte, 2 km, teilweise geringer Verkehr möglich
- 21** Verbindungsweg Hohenau - Kapfham, 3 km
- 16** Verbindungsweg Hohenau - Neuschönau, 4 km
- 32** Verbindungsweg Hohenau - Freyung, 8,5 km
- 22** Verbindungsweg Hohenau - Kirchl, 2 km
- 24** Verbindungsweg Raimundsreut - Glashütte, 2 km



## Informationen:

Tourismusbüro Hohenau  
Dorfplatz 22, 94545 Hohenau  
Tel. 08558-960444  
Fax: 08558-960440  
info@hohenau.bayern.de



Aktueller  
Schneebericht

# 6 Mauth Finsterau

821 bis 1000 m



## Zeichenerklärung

- Langlaufloipe mit Loipeneinstieg
- geräumiger Winterwanderweg / gewaselt - Trampelpfad
- geräumiger Winterwanderweg - Verbindung
- Bayerwaldloipe (siehe Seite 6)

- Skatingloipe
- Rodelbahn
- Skilift
- Parkplatz



Aktueller  
Schneebericht



## Loipen

- 26 Dreikönigsloipe**  
klassisch, 20 km
- 27 Dreikönigsloipe**  
klassisch, 10 km
- 28 Dreikönigsloipe**  
klassisch, 5 km
- 29 Dreikönigsloipe**  
skating, 5 km
- 30 Sonnenloipe, Annathal**  
klassisch, 7,5 km
- 31 Sonnenloipe, Annathal**  
skating, 1,5 km
- Mauth: Bayerwaldloipe**  
Teilstück 1, klassisch, 5 km  
Teilstück 2, klassisch, 3,7 km
- 32 Nachtloipe Finsterau**  
klassisch und skating, 2,5 km  
jeden Dienstag und Donnerstag  
von 18.00 bis 20.30 Uhr
- 33 Wettkampfloipe Finsterau**  
klassisch und skating, 5 km
- 34 Finsterauer-Loipe**  
klassisch, 7 km
- 35 Hammerklauenloipe**  
klassisch, 10 km
- 36 Buchwaldloipe,**  
klassisch, 20 km

## Winterwanderwege

- 41 Panoramarundweg,**  
Mauth-Finsterau, 19 km
- 28 Reschbachtal, Mauth,** 1,5 km
- 42 Rundweg Hartauer Denkmal,**  
Mauth, 3 km
- 43 Rundweg Vierhäuser, Mauth,** 4 km
- 44 Rundweg Bärnbachklause,**  
Annathal-Ortsmitte, 7 km
- 45 Rundweg Annathal,** 1,5 km
- 46 Rundweg Finsterauer Reuten,**  
3 km
- 47 Steinriegelweg, Finsterau,** 4 km
- 30 Finsterau-Buchwald,** 9 km

## Ski-Lifte

**Skilift Mauth**  
Schleplift, ca. 500 m,  
Einstieg Parkplatz Dreikönigsloipe,  
täglich 14.00 bis 16.00 Uhr,  
Samstag, Sonntag und in den Ferien  
10.00 bis 16.00 Uhr  
Freitag Flutlichtbetrieb ab 18.00 Uhr

## Skiverleih

**Wintersportgeräte und  
Schneeschuhe:**  
**Sport Schuster**  
Parkplatz Dreikönigsloipe, Mauth,  
Tel: 08551-91670 oder 08557-91020

**Sport Wölfl**  
am Langlaufstadion Finsterau neben  
Cafe Böhmerwald, Tel: 08557-1037

## Winterangebote

- **Nachtloipe in Finsterau,**  
jeden Dienstag und Donnerstag  
von 18.00 bis 20.30 Uhr.
- **Jeden Freitag Flutlichtbetrieb**  
**am Skilift Mauth ab 18.00 Uhr.**
- **Eisstockbahn am Badesee Mauth**
- **Rodelbahnen**
- **Pferdeschlittenfahrten**
- **Schneeschuhwanderungen**
- **Alpakawanderungen**
- **Sternenwanderungen**
- **Fackelwanderungen**

## Informationen:

**Schneetelefon: 08557-9732931**  
Touristinformation  
Mauth-Finsterau  
Mühlweg 2, 94151 Mauth  
Tel: 08557-973838  
tourismus@mauth.de

# Freyling Kreuzberg

654 bis 860 m



## Zeichenerklärung

- Langlaufloipe mit Loipenenergief
- geräumiger Winterwanderweg / gewalzt - Trampelpfad
- geräumiger Winterwanderweg - Verbindung
- Bayerwaldloipe (siehe Seite 6)
- Skatingloipe
- Rodelbahn
- Skilift
- Parkplatz

## Informationen:

**Schnee- und Loipentelefon:**  
Tel.: 08551-588356 (24 Std.)

Touristinformation/  
Kurverwaltung Freyling  
Rathausplatz 2, Kurhaus  
94078 Freyling  
Tel.: 08551-588150  
Fax: 08551-588290  
tounstinfo@freyling.de

## Loipen

### Langlaufzentrum Kreuzberg

- 1 Rendberg**  
klassisch, 2,5 km
- 2 Sandberg**  
klassisch, 5,5 km
- 3 Häsefleck**  
klassisch, 7 km
- 4 Mauth**  
klassisch, 12,5 km
- 5 Sonnenloipe**  
klassisch, 6,5 km
- 6 Skatingloipe Kreuzberg**  
skating, 6,5 km

In Mauth besteht nach ca 10 Min.-Fußmarsch Anschlußmöglichkeit an die Dreikönigs- und Bayerwaldloipe.

### Langlaufen in Freyling

- 7 Perlesöd**  
klassisch, 4 km
- 8 Geysersberg**  
klassisch, 3,5 km
- 9 Übungsloipe Solla**  
klassisch, 1 km
- 10 Skatingloipe Solla**  
skating, 1 km

## Winterwanderwege

- 49** Rundweg Goldenen Steig: Schloss Wolfstein – Kreuzberg/ St. Anna, 9,5 km
- 32** Freyling (Schloss Wolfstein) – Hohenau, 8,5 km
- 50** Rundweg St. Gunther-Kapelle am Oberfeld – Perlesöd, 4,5 km
- 52** Rundweg Geysersberg (Bergglashütte) – Falkenbach, 5,5 km
- 53** Rundweg Geysersberg (Bergglashütte) – Marchzipf, 8 km



Aktueller  
Schneebericht

## Ski-Lifte

Aktuelle Betriebszeiten zu allen Liften erfahren Sie in der Touristinfo Freyling

- **Freyling Solla**  
Schlepplift, ca. 540 m, mit Flutlicht
- **Freyling Familienlift Geysersberg**  
Schlepp- und Kinderlift, ca. 180 m, mit Übungskarussell
- **Freyling Geysersberg**  
Schlepplift, ca. 180 m, mit Flutlicht

## Skikurse und -verleih

### Skischule, Wintersportgeräte und Schneeschuhe:

- **G & S Schneesportschule**  
Georg Göttl und Christian Schuster, Geysersberg 6a beim Ferienpark Geysersberg, Tel.: 08551-910090 oder 0170-9367864
- **Wintersportschule Heindl**  
Bahnhofstraße 57 und beim Ferienpark Geysersberg, Tel.: 08551-2134 o. 0171-8967842

### Nur Verleih:

- **Sport Schuster**  
Abteistraße 3, Tel.: 08551-91670
- **Sport Wölfl**  
Geysersberger Str. 14,  
Tel.: 08551-910707



## Winterangebote

- Eishalle, Rodelbahn
- Schneeschuhwandern
- Pferdeschlittenfahrten
- Hallenbad mit Saunaaanlage
- Ski- und Snowboard-Einsteigerzentrum

# 8 Familien Winterland Mitterfirmiansreut Philippsreut

978 bis 1139 m



## Zeichenerklärung

- Langlaufloipe mit Loipenring
- geräumter Winterwanderweg / gewalzt / Trampelpfad
- geräumter Winterwanderweg - Verbindung
- Bayernwaldloipe (siehe Seite 6)

- Skatingloipe
- Rodelbahn
- Skilift
- Parkplatz



## Loipen

- 1** Loipe Philippsreut, klassisch, 7 km
- 2** Verbindungsloipe Philippsreut – Almburg klassisch, 3,5 km
- 3** Loipe Alzenberg, skating und klassisch, 5 km
- 4** Anschlussloipe Finsterau klassisch, 5,5 km
- 6** Sonnenloipe Vorderfirmiansreut klassisch, 3,5 km
- 5** Anschlussloipe Bischofsreut klassisch, 2 km

## Winterwanderwege

- 1** Goldener Steig, 2,5 km
- 2** Vorderfirmiansreut – Mitterfirmiansreut – Hinterfirmiansreut, 6,0 km
- 3** Mitterfirmiansreut – Alpe, 4,0 km
- 4** Alpe – kleiner Almburglift – Mitterfirmiansreut, 2 km

## Ski-Lifte

### Familien Winterland Mitterdorf

- **Almburg Sesselbahn**  
1238 m, beschneit
- **Almwiesenlift**  
Schleplift, 700 m, beschneit
- **Kleiner Almburglift**  
Schleplift, 500 m, beschneit
- **Kißlingerlift**  
Schleplift, 500 m
- **Kirchenlift**  
Schleplift, 306 m, beschneit, Flutlicht, Mi + Fr 18.00-21.00 Uhr
- **Babylift**  
Schleplift, 70 m, beschneit
- **Junior Ski Zirkus**, beschneit  
3 Zauberteppiche (15, 66, 72m), Ski-Kanusell, Wärmerraum, Kasse, Skischule und -verleih, Kinderbetreuung im Spiel- und Ruheraum.
- **Freestyle-Funpark** am Kirchenlift

### Philippsreut Hausörterlift

- Schleplift, 355 m
- Alle Lifte täglich 9.00 - 16.00 Uhr

## Skischulen + Verleih

### Ski, Langlauf, Schneeschuhe:

- **Wintersportschule Heindl**  
Telefon: 08557-1572
- **Skischule Mitterdorf**  
Telefon: 08557-733
- **GS-Schneesportschule**  
Telefon: 08557-973388
- **Skiverleih Sepp Denk**  
Telefon: 08557-973935

## Winterangebote

- **Schneekirche Almburggipfel**  
Info: [www.schneekirche.de](http://www.schneekirche.de)
- **Skibus von Grafenau**  
Fahrplan: [www.mitterdorf.info](http://www.mitterdorf.info)
- **Übernachten im Schnee-Iglu**  
Infos: [www.igluhofbayernwald.de](http://www.igluhofbayernwald.de)

## Informationen:

Familien Winterland Mitterdorf  
Mitterfirmiansreut-Philippsreut  
Dorfplatz 2  
94158 Mitterfirmiansreut  
Zentralkasse: 08557-239

Bei Liftbetrieb  
Schnetelefon: 08557-313

Touristinformation Philippsreut  
Hauptstraße 17  
94158 Philippsreut  
Tel.: 08550-91017  
Fax: 08550-91019  
[info@philipsreut.de](mailto:info@philipsreut.de)  
[www.philipsreut.de](http://www.philipsreut.de)

# Bischofsreut Haidmühle

830 bis 1167 m



## Zeichenerklärung

- Langlaufloipe mit Loipenreiseg
- geräumter Winterwanderweg / gewalzt - Trampelpfad
- geräumter Winterwanderweg - Verbindung
- Bayerwaldloipe (siehe Seite 6)

- Skatingloipe
- Rodelbahn
- Skilift
- Parkplatz

## Winterangebote

- **Schlittenhunde-Trainingsstrecke**  
Infos: [www.sc-haidmuehle.de](http://www.sc-haidmuehle.de)  
Darf nur von Schlittenhunde-  
gespannen befahren werden!
- **Rodelwiesen**
- **Schneeschuhwandern**
- **Laternenwanderungen**

## Informationen:

Tourist-Info Haidmühle  
Schulstr. 39, 94145 Haidmühle  
Tel. 08556-19433 und 1064  
Fax, 08556-1032  
E-Mail: [haidmuehle@t-online.de](mailto:haidmuehle@t-online.de)  
[www.haidmuehle.de](http://www.haidmuehle.de)

Schnee- und Loipentelefon:  
Tel. 08556-19433

## Loipen

### Loipen Haidmühle-Frauenberg

- 5** **Loipe 5**, klassisch, 14,0 km
- 7** **Bahndamm-Loipe**  
klassisch, 4,0 km, blau  
Anschlussloipe nach Altreichenau  
9 km und Neureichenau 12 km
- 9** **Anschlussloipe nach  
Tschechien**, klassisch, 2,5 km
- 9a** **Skatingloipe Haidmühle**  
skating, 1,0 km
- 12** **Anschlussloipe zum  
Haidel-Obergrainet**,  
klassisch, 3,5 km
- 13** **Anschlussloipe zum  
Haidel-Bischofsreut**  
klassisch, 3,5 km
- 14** **Anschlussloipe nach  
Duschberg-Altreichenau**  
klassisch, 1,5 bis 2 km

### Loipen Bischofsreut

- 1** **Loipe 1**, klassisch, 15,5 km  
Loipenbereich 1a nur über Weih-  
nachten und im Februar gespurt!
- 2** **Loipe 2**, klassisch, 8,5 km
- 3a** **Skatingloipe Bischofsreut**  
skating, 1,0 km
- 4** **Anschlussloipe nach  
Tschechien**, klassisch, 5,0 km
- 8** **Anschlussloipe nach  
Haidmühle**, klassisch, 5 km
- 10** **Anschlussloipe nach  
Philippsreut**, klassisch, 1,5 km
- 11** **Anschlussloipe nach  
Herzogsreut**, klassisch, 3 km

### Anschlussloipe Tschechien:

Rundloipe klassisch, 15 km  
Haidmühle Grenzübergang Nove  
Udoli/CZ – Krasná Hora (Schönberg)  
– Grenzübergang Bischofsreut/March-  
häuser – Haidmühle

**Anschlussloipen nach Stozec-  
Ceske Zleby** (*Personalausweis  
nicht vergessen!*)

## Winterwanderwege

- 1** Parkplatz Oberludwigsreut zur  
Kreuzbachklause, 1,9 km
- 2** Parkplatz Oberludwigsreut rechts  
zum Frauenberg, 5,0 km
- 3** Loipenzentrum Haidmühle nach  
Frauenberg, 3,6 km
- 4** Rundweg Kreuzbachklause, 4,3 km
- 5** Grenzübergang Haidmühle/Nove  
Udoli n. Tusset/Stozec/CZ, 5,0 km
- 6** Parkplatz ehemaliges Forstamt  
Bischofsreut – Leopoldsreut –  
Haidel, 5,8 km
- 7** Loipenzentrum Bischofsreut zur  
Talstation Skilift, 5,4 km
- 8** Talstation Skilift nach Langreut,  
1,5 km

## Ski-Lifte

**Schlepplift Bischofsreut**  
Infos unter Tel.: 08556-375

## Skischule + Verleih

### Skischulen/Wintersportgeräte:

- **Skischule Dreiländereck**  
Im Hallenbad Haidmühle,  
Tel. 08583-91100 o. 0175-7769688
- **Skiservice-Reparaturen-  
Wachsen, Schmid Andi**,  
Bischofsreut, Am Weberberg 163  
Tel. 08550-921358 u. 0171-2433972

### Langlaufausrüstung, Schneeschuhe, Schlitten:

- **Edeka-Markt Madl**,  
Bischofsreut 13 1/2  
Tel. 08550-243
- **Geschenkboutique**  
Ortsmitte Haidmühle, Tel. 08556-411  
(keine Schneeschuhe)

# Grainet Obergrainet Haidel

600 bis 1167 m



#### Zeichenerklärung

- Langlaufloipe mit Loipentersieg
- geräumiger Winterwanderweg / gewalzt - Triemelpfad
- geräumiger Winterwanderweg - Verbindung
- Bayernwaldloipe (siehe Seite 6)

- Skatingloipe
- Rodelbahn
- Skilift
- Parkplatz



## Loipen

- 1 Obergrainet – Kreuzfichte**  
klassisch und skating, 7 km
- 2 Obergrainet – Haidel**  
klassisch, 10 km
- 3 Graineter Kessel**  
klassisch, 10,5 km
- 4 Anschlußloipe Herzogsreut**  
klassisch, 4 km
- 5 Anschlußloipe Bischofsreut**  
klassisch, 5,5 km
- 6 Anschlußloipe Duschberg-  
Altreichenau**, skating, 3,8 km

## Winterwanderwege

- 1** Grainet – Untersellberg –  
Rehberg – Grainet, 7,7 km
- 2** Grainet – Fürholz, 2 km
- 3** Grainet Hobelsberg, 2 km
- 4** Fürholz – Kurzsäge –  
Hobelsberg, 2,7 km
- 5** Hobelsberg – Hüttenwald –  
Obergrainet, 3,8 km
- 6** Obergrainet – Haidel – Aussichts-  
turm – Leopoldsreut, 3,6 km
- 7** Fürholz – Vorderfreundorf,  
2,2 km
- 8** Kronwinkel – Exenbach –  
Hintereben, 5 km

## Winterangebote

- Rodelwiese am Skilift
- Schneeschuhwandern
- Pferdeschlittenfahrten, Ausritte,  
Wanderreitstation  
G. Göttl, Tel. 08585-497 oder  
0170-9367864

## Ski-Lifte

### Skilift Grainet

Schleplift, ca. 600 m, beschneit  
Öffnungszeiten bis 28.01.  
Mo.-Fr. von 13.00-16.00 Uhr  
Sa.-So. von 09.00-16.00 Uhr  
Öffnungszeiten ab 29.01.  
Mo.-Fr. von 13.30-16.30 Uhr  
Sa.-So. von 09.00-16.00 Uhr  
Nachtskilauf mit Apres Ski in der  
Jäger-Hüttln jeden Mittwoch und  
Freitag von 19.00 bis 22.00 Uhr.

### Information:

G & S Schneesportschule  
Untersellberg 21, 94143 Grainet  
Tel. 08585-497  
Mobil: 0170-9367864  
[www.gs-schneesportschule.de](http://www.gs-schneesportschule.de)

## Skikurse und -verleih

### Skischule, Wintersportgeräte und Schneeschuhe:

**G & S Schneesportschule**,  
Skilift Grainet (Talstation) oder  
Untersellberg 21, 94143 Grainet,  
Tel. 08585-497 oder 0170-9367864  
[www.gs-schneesportschule.de](http://www.gs-schneesportschule.de)  
[info@gs-schneesportschule.de](mailto:info@gs-schneesportschule.de)

## Informationen:

### Schnee- und Loipentelefon:

Tel.: 08585-497 oder  
0170-9367864 oder  
08585-9600-0  
[www.gs-schneesportschule.de](http://www.gs-schneesportschule.de)

Tourismusbüro Grainet  
Obere Hauptstraße 21  
94143 Grainet  
Tel. 08585-9600-0  
Fax: 08585-9600-96  
[poststelle@grainet.bayern.de](mailto:poststelle@grainet.bayern.de)

# Hinterschmiding Herzogsreut

720 bis 850 m



## Zeichenerklärung

- Langlaufloipe mit Loipenersatz
- geräumter Winterwanderweg / gewaltl - Trampelpfad
- geräumter Winterwanderweg - Verbindung
- Bayernwaldloipe (siehe Seite 6)

- Skatingloipe
- Rodelbahn
- Skilift
- Parkplatz



## Loipen

- 1 Kleine Hinterschmidinger Loipe**, Klassisch, 5,2 km
- 2 Große Hinterschmidinger Loipe**, klassisch, 9,1 km
- 3 Verbindungsloipe Hinterschmiding – Herzogsreut**, klassisch, 1,5 km
- 4 Kleine Herzogsreuter Loipe**, klassisch und skating, 2,8 km
- 5 Große Herzogsreuter Loipe**, klassisch, 7,7 km
- 6 Herzogsreut – Anschlußloipe Haidel**, klassisch, 2,5 km

## Winterwanderwege

- 1 Am Biegel – Hinterschmiding**  
Start am Fremdenverkehrsamt  
3 km, Höhenunterschied: 100 m
- 2 Zum Bäckerkreuz – Herzogsreut**  
Start Ortsmitte, 2 km,  
Höhenunterschied: 50 m
- 3 Herzogsreut – Schwendreuter Kapelle – Haidel-Ausichtsturm**  
Start: Pfarrkirche Herzogsreut,  
5 km, Höhenunterschied: 300 m

## Ski-Lifte

**Skilift Herzogsreut: Mühlberglift**  
1 Schleplift, 360 m  
Mo. - Do. von 14.00 bis 17.00 Uhr  
Fr. von 14.00 bis 21.30 Uhr  
Sa. und So. von 09.00 bis 16.00 Uhr  
Freitag Flutlichtbetrieb  
Ferienzeit: täglich 9.30 - 16.00 Uhr  
**Information:** Georg Göttl  
Unterseilberg 21, 94143 Grainet  
Tel. 08585-497,  
Mobil: 0170-9367864

## Skikurse und -Verleih

**Wintersportgeräte und Ski-,  
Langlauf und Snowboardkurse:**

- **Skiverleih Freyung/Geyersberg**  
Tel. 08551-910090
- **Skiverleih Mitterfirmiansreut  
am Juniorskizirkus**  
Tel. 08557-973388  
info@gs-schneesportschule.de

## Schneeschuhverleih

- **Tourist-Info Hinterschmiding**  
Dorfplatz 36, Tel. 08551-5325,  
info@hinterschmiding.de

## Winterangebote

- **Flutlicht fahren am Skilift**
- **Rodelhang neben Skilift**
- **Eisstock schießen**
- **geführte Fackelwanderungen,  
Winterwanderungen und  
Schneeschuhwanderungen**



## Informationen:

Tourist-Info Hinterschmiding  
Dorfplatz 36  
94146 Hinterschmiding  
Tel. 08551-5325  
Fax: 08551-911957  
info@hinterschmiding.de



#### Zeichenerklärung

—●— Langlaufloipe mit Loipeneinstieg

—●— geräumter Winterwanderweg / gewalzt - Trampelpfad

—●— geräumter Winterwanderweg - Verbindung

—●— Bayerwaldloipe (siehe Seite 6)



Skatingloipe



Rodelbahn



Skilift



Parkplatz

## Informationen:

**Schnee und Loipentelefon**  
08583-960120

Touristinfo Neureichenau  
Dreisesselstraße 8  
94089 Neureichenau  
Tel.: 08583-960120  
Fax: 08583-960110  
tourismus@neureichenau.de

## Loipen

### Altreichenau

- 1 Adalbert-Stifter-Loipe**, klassisch  
nach Neureichenau: 4 km  
nach Haidmühle: 9 km  
nach Jandelsbrunn: 10 km
- 2 Brennerin**, klassisch, 10 km
- 3 Skatingloipe Duschberg**  
skating, 5,5 km
- 5 Anschlussloipe**  
klassisch, 9 km
- 6 Skatingloipe Altreichenau**  
skating, 1,5 km, 2x wöchentlich  
Flutlichtbetrieb

### Lackenhäuser

- 7 Lackenhäuser Loipe**  
klassisch, 10 km
- 8 Riedelsbacher Loipe**  
klassisch, 4 km
- 9 Skatingloipe Lackenhäuser**  
skating, 2 km
- 10 Ewigkeit Skiwanderweg**  
klassisch, 9 km

## Winterwanderwege

- 1 Brennerin-Rundweg**, 3 km  
Loipenparkplatz Lackenhäuser
- 2 Duschberg-Rundweg**, 5 km  
Waldparkpl. Jägerbrunn Duschberg
- 3 Winterwanderweg Haidmühle**  
Loipenparkplatz Altreichenau –  
Haidmühle, 9 km
- 4 Winterwanderweg Dreisessel**  
Loipenparkplatz Altreichenau –  
Berggasthof Dreisessel, 10 km
- 5 Rundweg Stausee Riedelsbach**  
1 km
- 6 Rundweg „Glashüttenweg“**,  
zugleich „Nordic Walking“  
Winter-Trail (Parkplatz Camping-  
park Lackenhäuser), 5 km
- 7 „Sesselbahn-Panoramaweg“**  
(Parkplatz Campingpark Lacken-  
häuser), 7 km

## Ski-Lifte

- **Lift am Haus Bayerwald**,  
Duschberg
- **Bureiberg** in Altreichenau
- **Zwerglift** in Altreichenau
- **Berglandlift** in Lackenhäuser
- **Zwerglift und Snowtubing**  
Lackenhäuser

## Skischulen und -verleih

### Skischule, Wintersportgeräte und Verleih:

Ernstl's

Carving & Snowboardschule

Tel: 08583-1314, [www.ernstls-sport.de](http://www.ernstls-sport.de)

Skischule Dreiländereck

Tel: 08583 91100 oder 08556 549

[www.skischule-dreilaendereck.de](http://www.skischule-dreilaendereck.de)

### Wintersportgeräteverleih:

Campingpark Lackenhäuser;

Sport Jakob, Tel: 08583 311

[www.sport-jakob.de](http://www.sport-jakob.de)

## Winterangebote

- **besondere Schneeschuh-**  
**wanderungen im Dreiländereck**
- **Skikindergarten**
- **Eisplätze**
- **Rodelbahn**
- **Fackelwanderungen**
- **Sneeschuhwanderungen**
- **Snow-Tubing**







#### Zeichenerklärung

- Langlaufloipe mit Lopenersieg
- geräumter Winterwanderweg / gewalzt - Trampelpfad
- geräumter Winterwanderweg - Verbindung
- Bayerwaldloipe (siehe Seite 6)
- Skatingloipe
- Rodelbahn
- Skilift
- Parkplatz

## Loipen

- 1 Adalbert Stifter Loipe**  
klassisch, 6 km
- 2 Rundloipe Jandelsbrunn**  
klassisch, 6 km
- 3 Kleine Loipe Hintereben**  
klassisch, 3 km

## Winterwanderwege

- 1 Rundweg Pfeiffenauweg, 3 km**  
(ab WandertafelLinde, Rathaus)

## Winterangebote

- **Eisstock und Schlittschuh**  
am Badesee Jandelsbrunn



## Informationen:

Touristinfo Jandelsbrunn  
Hauptstraße 31,  
94118 Jandelsbrunn  
Tel. 08583-960015  
Fax: 08583-960024  
info@jandelsbrunn.de

# Waldkirchen

650 bis 948 m



## Zeichenerklärung

—●— Langlaufloipe mit Loipeneinstieg

—●— geräumter Winterwanderweg / gewalzt - Trampelpfad

—●— geräumter Winterwanderweg - Verbindung

—●— Bayerwaldloipe (siehe Seite 6)

Skatingloipe

Rodelbahn

Skiort

Parkplatz



## Loipen

- 1 Schauerbach-Loipe**  
klassisch, 15 km
- 2 Golfplatz-Loipe**  
klassisch, 2 km
- 3 Panorama-Skating-Loipe**  
skating, 2,5 km
- 4 Heindlschlag-Loipe**  
klassisch, 3 km
- 5 Adalbert-Stifter-Loipe**  
klassisch, 4 km in Waldkirchen  
Anschlußloipe Jandelsbrunn

## Winterwanderwege

- 1 Waldkirchen – Triebwerkskanal – Kurparksee und zurück, 6 km
- 2 Waldkirchen – Triebwerkskanal – Stocking, Ödhof und zurück zum Fischerhäusl, 10 km

## Ski-Lifte

**Skilift Oberfrauenwald**  
Schlepplift 1200 m, Abfahrt 1400 m,  
täglich 9.00 bis 16.30 Uhr  
**Funpark** im oberen Steilhang  
**Babylift und Kinderlift**  
**Information: Sport Jakob**  
Tel.: 08581-98930  
[www.sport-jakob.de](http://www.sport-jakob.de)

## Verleih

### Wintersportgeräte und Schneeschuhe:

#### Sport Jakob

Bahnhofstr. 9, 94065 Waldkirchen  
Tel.: 08581-98930  
[www.sport-jakob.de](http://www.sport-jakob.de)

## Winterangebote

- Karoli-Eissporthalle
- Karoli-Badepark



## Informationen:

**Schnee und Loipentelefon**  
08581-19433

Touristinformation Waldkirchen  
Ringmauerstraße 14  
94065 Waldkirchen  
Tel.: 08581-19433  
Fax.: 08581-4090  
[tourismus@waldkirchen.de](mailto:tourismus@waldkirchen.de)

# Sonnenwald: Innernzell, Schöfweg, Langfurth, Zenting Grattersdorf, Schöllnach

400 bis 900 m



#### Zeichenerklärung

- Langlaufloipe mit Loipennetz
- geräumter Winterwanderweg / gewalzt - Trampelpfad
- geräumter Winterwanderweg - Verbindung
- Bayernwaldloipe (siehe Seite 6)

- Skatingloipe
- Rodelbahn
- Skilift
- Parkplatz



## Informationen:

Touristinfo Sonnenwald  
Schulgasse 2, 94579 Zenting  
Tel.: 09907-8720015  
Fax.: 09907-8720018  
info@region-sonnenwald.de

Taunstüb Büro Schöfweg  
Rachelstraße 1,

94572 Schöfweg, Tel.: 09908-279

## Loipen

### Schöfweg

- 1 Rundkurs Allhartsmais**  
klassisch, 8 km
- 2 Rundkurs Sportplatz**  
klassisch, 4 km; skating, 3 km
- 3 Verbindungsloipe Handschuh**  
klassisch, 1,3 km
- 4 Verbindungsloipe Langfurth**  
klassisch, 2 km
- 5 Rundkurs Sonnenwald**  
klassisch, 8 km

### innernzell

- 6 Innernzeller Loipe**  
klassisch, 5,8 km, Anschluß an Loipennetz Schöfweg

### Grattersdorf

- 7 Loipe Spichting**, klassisch, 6 km
- 8 Loipe Roggersing**, klassisch, 6 km
- 9 Loipe Ernading**, klassisch, 5 km

### Zenting

- 10 Bachloipe Zenting**  
klassisch, 4,2 km
- 11 Anfängerloipe Zenting**  
Gewerbegebiet, klassisch, 1 km
- 12 Aschensteinloipe**  
klassisch, 7,1 km

### Schöllnach

- 13 Radweg-Loipe**, klassisch, auf der Trasse des Donau-Ilz-Radweges

## Winterwanderwege

- 1** Schöfweg Brotjacklriegel, 4 km
- 2** Schöfweg – Sondorfer Weg, 2 km
- 3** Rundweg Schöfweg – Reiner-  
mühle – Mutzenwinkel, 3 km
- 4** Grattersdorf – Kerschbaum, 3 km
- 5** Zenting – Ranfels, 8 km
- 6** Daxstein „Platz“ bis mittlerer  
Daxstein, 1 km
- 7** Unterranfels – Ranfelmühle, 1 km

## Ski-Lifte

### Wintersportzentrum Langfurth

- **Steinberglift**,  
Schlepplift, 390 m, beschneit  
täglich 9.00 bis 19.00 Uhr,  
Mittwoch u. Freitag bis 21.00 Uhr  
mit Flutlicht. **Kinderland mit  
Förderband und Rodelbahn**  
Infos unter: [www.steinberglift.de](http://www.steinberglift.de)
- **Brotjacklriegellift**, Schlepplift, 300 m  
2 Anfängerschlepplifte je 150 m,  
täglich 9.00 bis 19.00 Uhr  
Info: [www.heininger-reisen.de](http://www.heininger-reisen.de)
- **Sturmriegellift**, Schlepplift, 850 m  
und Anfängerschlepplifte 200 m,  
täglich 9.00 bis 17.00 Uhr  
Info: [www.hotel-ranzinger.de](http://www.hotel-ranzinger.de)

### Skilift Raith in Kerschbaum

Schlepplift, 400 m, auf Anfrage

## Sportgeräteverleih

### Wintersportgeräte:

- **Rudi Zeintl**, Langfurth, Skihütte  
Steinberglift, Tel.: 0160-7606487
- **Sport Oswald**, Schöllnach,  
Schulstraße 3, Tel.: 09903-337

### Schneeschuhe

- **Gemeinde Schöfweg**,  
Rachelstr. 1, Tel.: 09908-279
- **Gasthof zur Post**, Ranfels,  
Tel.: 09907-230
- **Landhotel Neuhof**, Zenting,  
Tel.: 09907-925
- **Kammbräu**, Zenting,  
Tel.: 09907-89220

## Winterangebote





- **Rodelhänge**
- **Geführte Schneeschuh-  
wanderungen**
- **Kinderland und Förderband**
- **Flutlichtfahren an den  
Skiliften**
- **Skischulen**

# LG Schönberg Eppenschlag

500 bis 700 m



#### Zeichenerklärung

-  Langlaufloipe mit Lopeneinstieg
-  geräumter Winterwanderweg / gewaselt - Trampelpfad
-  geräumter Winterwanderweg - Verbindung
-  Bayerwaldloipe (siehe Seite 6)

-  Skatingloipe
-  Rodelbahn
-  Skilift
-  Parkplatz

## Loipen

- 1 Loipe Habernberg**  
klassisch, 8 km
- 2 Fürstberger Loipe**  
skating und klassisch, 4 km

## Winterwanderwege

- 10** Rundweg Kadernberg, 4,5 km
- 12** Rundweg Jägersteig, 4,0 km
- 15** Rundweg Weberreuth, 6,0 km
- 3** Rundweg Marbach, 7 km

## Ski-Lifte

### Skilift Kadernberg

Schleplift, 400 m,  
Kinder-Skilift mit Kinder-Skigelände,  
Di: 17.30 - 20.30 Uhr, Flutlichtbetrieb,  
Mi: 17.00 - 20.00 Uhr, Flutlichtbetrieb,  
Fr: 17.30 - 20.30 Uhr, Flutlichtbetrieb,  
Sa: 13.30 - 16.30 Uhr,  
So: 13.30 - 16.30 Uhr.  
In den Ferien ist der Skilift zusätzlich  
täglich am Nachmittag geöffnet.  
Weitere Öffnungszeiten nach Aushang  
bei ausreichender Schneelage.

### Wintersportzentrum Eppenschlag – Fürstberg

Bügelift mit ca. 350 m,  
Sa u. So 13.00 - 17.00 Uhr,  
Mi u. Fr (Flutlicht) 16.00 - 21.00 Uhr,  
In den Ferien: tägl. 13.00 - 17.00 Uhr,  
Mi u. Fr (Flutlicht) 13.00 - 21.00 Uhr.  
Bei Flutlichtbetrieb bewirtschaftete  
Skihütte geöffnet.  
Info: [www.wsv-eppenschlag.de](http://www.wsv-eppenschlag.de)



## Skischule + Verleih

### Langlauf, Rodel, Schneeschuhe und Eisstöcke:

- **Touristinformation Schönberg**  
Marktplatz 16, 94513 Schönberg  
Telefon: 08554-960441  
Fax: 08554-960444

### Skikurse:

- **Profiskischule Schönberg  
in Kooperation mit dem  
TSV Schönberg:**  
Informationen unter:  
Mario Sigl, Tel.: 0171-5030888  
[schoenberg@profiskischule.de](mailto:schoenberg@profiskischule.de)  
[www.profiskischule.de](http://www.profiskischule.de)

## Winterangebote

- **Natureisbahn**  
am Steinbruch Saunstein
- **Neu 2011/12: Kinderskigelände**  
am Kadernberg mit Kinderlift.



## Informationen:

Touristbüro Schönberg  
Marktplatz 16  
94513 Schönberg  
Telefon: 08554-960441  
Fax: 08554-960444  
[touristik@markt.schoenberg.de](mailto:touristik@markt.schoenberg.de)

# Dreiburgenland Thurmansbang Saldenburg

400 bis 850 m



## Zeichenerklärung

- Langlaufloipe mit Loipenreisig
- geräumter Winterwanderweg / gewalzt - Trampelpfad
- geräumter Winterwanderweg - Verbindung
- Bayernwaldloipe (siehe Seite 6)

- Skatingloipe
- Rodelbahn
- Skilift
- Parkplatz



## Loipen

- 1 Übungsloipe Hofwies**  
klassisch, 0,25 km
- 2 Bründl-Loipe**  
klassisch, 3,5 km
- 3 Loipe „Zum Museumsdorf“**  
klassisch, 13 km
- 4 Dreiburgenland-Loipe**  
klassisch, 13 km
- 5 Loipe Wiesen-Lindau**  
klassisch, 3,5 km
- 6 Übungsloipe Solla**  
klassisch, 1,4 km
- 7 Scharten-Runde**  
klassisch, 3 km

## Winterwanderwege

- 1** Thurmansbang – Bründlkapelle, 2,3 km
- 2** Thurmansbang – Rabenstein, 2,3 km
- 3** Thurmansbang – Gschwend, 2,9 km
- 4** Thurmansbang – Lindberg, 4 km
- 5** Thurmansbang – Dreiburgensee, 5 km
- 6** Rundweg Saldenburg – Auggenthal, Markierung 82/83
- 7** Saldenburg – Unteröd, Markierung 81/82

## Ski-Lifte

- **Thurmansbang – Erlenberglift**  
Schlepplift, ca. 200 m,  
Dienstag 14.00 bis 17.00 Uhr,  
Mittwoch und Freitag 14.00 bis  
21.00 Uhr mit Flutlicht, Samstag  
und Sonntag 10.00 bis 17.00 Uhr.  
In den Ferien ganztags geöffnet.  
Skilliftinfo: Erich Kerschbaum,  
Tel.: 0151-51600543
- **Solla – Scharten-Lift**  
Schlepplift, 150 m, Tel.: 08504-1642  
Täglich 13.00 bis 17.00 Uhr
- **Saldenburg Ortsteil Ebersdorf**  
Schlepplift, ca. 200 m, Montag bis  
Freitag 14.00 – 17.00 Uhr, Samstag,  
Sonntag u. Ferien 13.00 – 17.00 Uhr,  
Freitag (Flutlicht) 18.30 – 21.00 Uhr)  
Liftbetrieb ab 3 Teilnehmer  
Information: Andreas Obermeier,  
Tel.: 08504-5617 u. 01713786231,  
obermeier.andreas\_@arcor.de  
und Tourist-Information Saldenburg  
Tel.: 08504-9123-12

## Skikurse und Verleih

### Skikurse

- **Erlenberglift und Schartenlift**  
Skischule SC Dreiburgenland  
Erwin Kandlbinder, Tel. 0163-6916849
- **Ebersdorf, Andreas Obermeier,**  
Tel.: 08504-5617 u. 01713786231

### Rodelschlitten u. Schneeschuhe:

**Tourismusbüro Thurmansbang**  
Tel.: 08504-1642, Ermäßigung mit  
Gästekarte

## Winterangebote

**Geführte Schneeschuhwanderungen,** Abendwanderungen und Kinder-  
Abenteuereinanderungen auf Anfrage  
im Tourismusbüro Thurmansbang  
**Elefantentreffen** am letzten Januar-  
Wochenende in Thurmansbang/Solla

## Informationen:

### Thurmansbang

Tourismusbüro Thurmansbang  
Tel.: 08504-1642  
Fax: 08504-5643  
info@thurmansbang.de

### Saldenburg

Touristinformation Saldenburg  
Seldenstraße 30  
94163 Saldenburg  
Tel. 08504-912312  
info@saldenburg.de

# Perlesreut Fürsteneck Ringelai

325 bis 731 m



#### Zeichenerklärung

Langlaufloipe mit Loipenerstieg

geräumiger Winterwanderweg / gewässert - Trampelpfad

geräumiger Winterwanderweg - Verbindung

Bayernwaldloipe (siehe Seite 6)

Skatingloipe

Rodelbahn

Skilift

Parkplatz



## Loipen

### 1 Ohetalloipe

klassisch, 4,5 km. Verlängerung  
bis Hammelmühle, 2 km

## Winterwanderwege

### 1 Ringelai – Wolfersreut, 2 km

### 2 Ringelai Rundweg, 2,5 km

### 3 Ringelai – Göschlmühle, 3 km

### 4 Perlesreut Rundweg, 3 km

### 5 Perlesreut, Rundweg Waldenreut, 6 km

### 6 Perlesreut – Waldenreut – Fürsteneck, 8 km

### 7 Perlesreut – Loizersdorf – Fürsteneck, 8 km

## Ski-Lifte

### Skilift Perlesreut

Schleplift, ca. 300 m,  
Täglich 14.00 bis 17.00 Uhr,  
Samstag/Sonntag und in den Ferien  
13.00 bis 17.00 Uhr

## Skikurse und -verleih

### Skikurse, Wintersportgeräte, und Schneeschuhe:

### Sport Michetschläger

Marktplatz 29, 94157 Perlesreut

## Informationen:

### Perlesreut/Fürsteneck

Touristinfo Perlesreut/Fürsteneck  
Unterer Markt 3  
94157 Perlesreut  
Tel.: 08555-9619-10  
Fax: 08555-9619-40  
info@perlesreut.de

### Ringelai

Touristinformation Ringelai  
Planer-Kaiz-Str. 6  
94160 Ringelai  
Tel. 085555-9614-11  
Fax: 085555-9614-18  
info@ringelai.de





#### Zeichenerklärung

Langlaufloipe mit Loipensieg

geräumter Winterwanderweg / gewalzt - Trampelpfad

geräumter Winterwanderweg - Verbindung

Bayerwaldloipe (siehe Seite 6)



Skatingloipe



Rodelbahn



Skit



Parkplatz

## Loipen

- 1 Goggersreut, klassisch, 5 km
- 2 Breitwiesenbach – Kleinwiesen, klassisch, 4 km
- 3 Außenbrünst, klassisch, 6 km

## Winterwanderwege

- 1 Rundweg Röhrnbach  
Ausgangspunkt Posthotel  
Marktplatz, dem Wanderweg  
Nr. 3 folgen (5,5 km)
- 2 Mühlen bei Röhrnbach –  
ein Weg durch die Zeit.  
Ausgangspunkt Marktplatz  
Röhrnbach (4,5 km)

Markierung:

WINTERWANDERWEG – Naturpark



## Verleih

Wintersportgeräte, Schneeschuhe, etc.:

**Sport Jakob**

Bahnhofstr. 9, 94065 Waldkirchen

Tel.: 08581-98930

[www.sport-jakob.de](http://www.sport-jakob.de)

## Winterangebote

- Eisstockbahn
- Rodelbahn
- Pferdeschlittenfahrten
- Fackelwanderungen

## Informationen:

Tourist-Information  
Markt Röhrnbach  
Rathausplatz 1  
94133 Röhrnbach  
Tel: 08582-9609-40  
Fax: 08582-9609-92  
[tourismus@roehnbach.de](mailto:tourismus@roehnbach.de)

## So kommen Sie zu uns:

Der  
Bayerische  
Wald

Nationalpark  
WinterLand



### Mit dem Auto:

Aus Süden, über Passau und die B85 oder B12.

Aus Westen und Norden, über die A3, Ausfahrten Hengersberg und B533 oder Aicha v. W. und B12.

Aus Osten über die Grenzübergänge Philippsreut, Bayerisch Eisenstein, Breitenberg oder Lackenhäuser.

### Mit der Bahn:

Über Plattling mit der Waldbahn nach Regen, Zwiesel und Grafenau.

Über Passau mit der Iltztalbahn ([www.iltztalbahn-gmbh.de](http://www.iltztalbahn-gmbh.de)) oder ab Passau mit den Regionalbussen.

## Verhaltensregeln für Skilangläufer



### 1. Rücksichtnahme auf die anderen

Jeder Langläufer muss sich so verhalten, dass er keinen anderen gefährdet oder schädigt.



### 2. Signalisation, Laufrichtung u. Lauftechnik

Markierungen und Signale (Hinweisschilder) sind zu beachten. Auf Loipen und Pisten ist in der angegebenen Richtung und Lauftechnik zu laufen.



### 3. Wahl von Spur und Piste

Auf Doppel- und Mehrfachspuren muss in der rechten Spur gelaufen werden. Langläufer in Gruppen müssen in der rechten Spur hintereinander laufen. In freier Lauftechnik ist auf der Piste rechts zu laufen.



### 4. Überholen

Überholt werden darf rechts oder links. Der vordere Läufer braucht nicht auszuweichen. Er sollte aber ausweichen, wenn er es gefahrlos kann.



### 5. Gegenverkehr

Bei Begegnungen hat jeder nach rechts auszuweichen. Der abfahrende Langläufer hat Vorrang.



### 6. Stockführung

Beim Überholen, Überholtwerden und bei Begegnungen sind die Stöcke eng am Körper zu führen.



### 7. Anpassung der Geschw. an die Verhältnisse

Jeder Langläufer muss, vor allem auf Gefällstrecken, Geschwindigkeit und Verhalten seinem Können, den Geländebedingungen, der Verkehrsdichte und der Sichtweite anpassen. Er muss einen genügenden Sicherheitsabstand zum vorderen Läufer einhalten. Notfalls muss er sich fallen lassen, um einen Zusammenstoß zu verhindern.



### 8. Freihalten der Loipen und Pisten

Wer stehen bleibt, tritt aus der Loipe/Piste. Ein gestürzter Langläufer hat die Loipe/Piste möglichst rasch freizumachen.



### 9. Hilfeleistung

Bei Unfällen ist jeder zur Hilfeleistung verpflichtet.




### 10. Ausweisungspflicht


Jeder, ob Zeuge oder Beteiligter, ob verantwortlich oder nicht, muss im Falle eines Unfalles seine Personalien angeben.



## Weitere Infos:



Weitere Informationen oder Prospekte über:  
Nationalpark-FerienLand Bayerischer Wald  
Landkreis Freyung-Grafenau  
Wolfkerstraße 3, 94078 Freyung  
Telefon 08551/57-114, Fax 08551/57-193  
service@nationalpark-ferienland.de  
www.nationalpark-ferienland.de

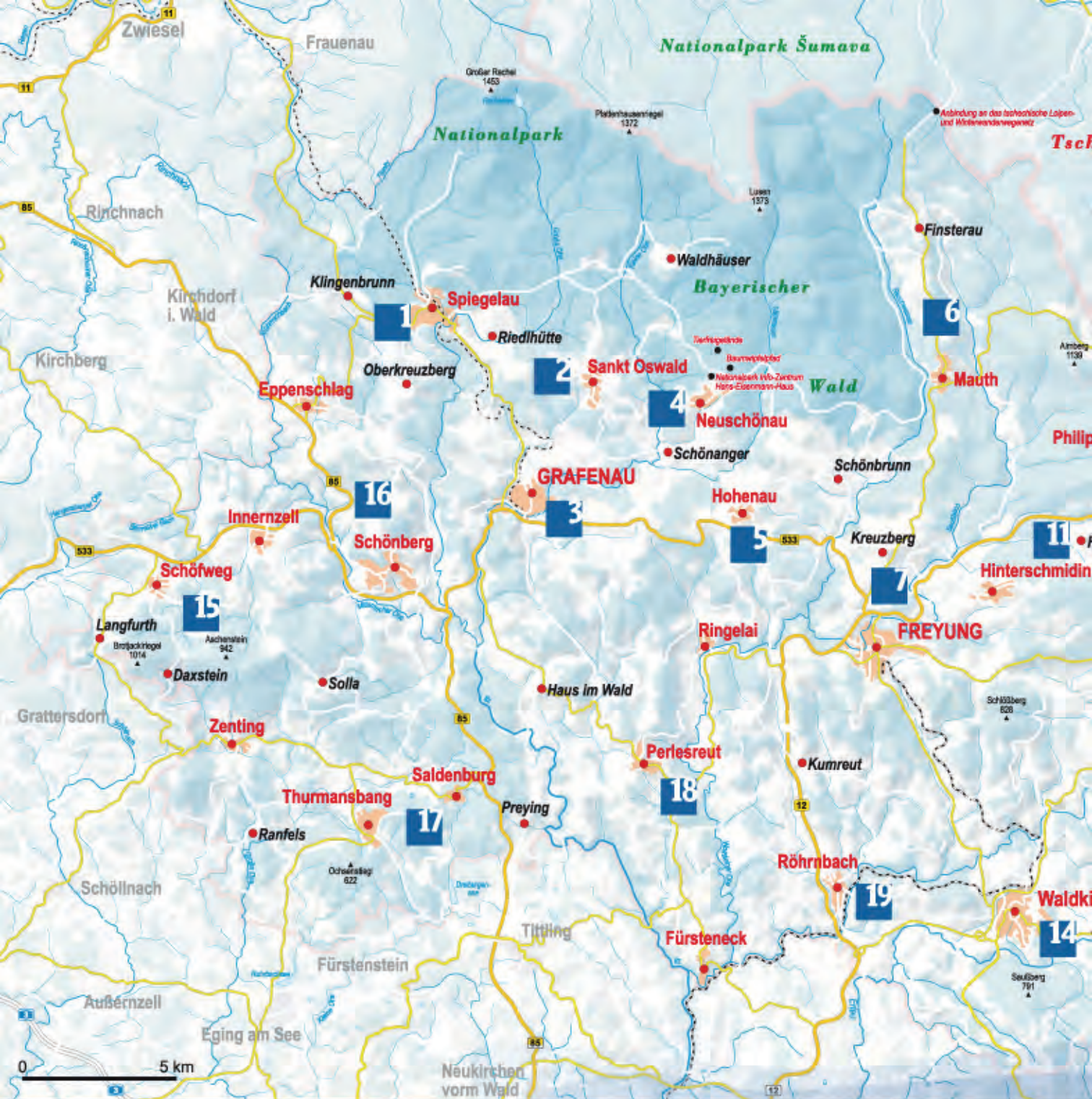


Nationalpark-FerienLand  
Bayerischer Wald  
Landkreis Freyung-Grafenau

Wolfkerstraße 3, 94078 Freyung  
Telefon 08551-57114  
Fax 08551-57193  
service@nationalpark-ferienland.de  
www.nationalpark-ferienland.de  
www.nationalpark-winterland.de



Weitere Infos zum  
Nationalpark-WinterLand.





Nationalpark Šumava

Tschechische

Bayerischer

Nationalpark

Republik

Šumava

Österreich

2

4

6

8

9

11

10

18

19

14

13

12