



Der
Bayerische
Wald

Nationalpark
FerienLand

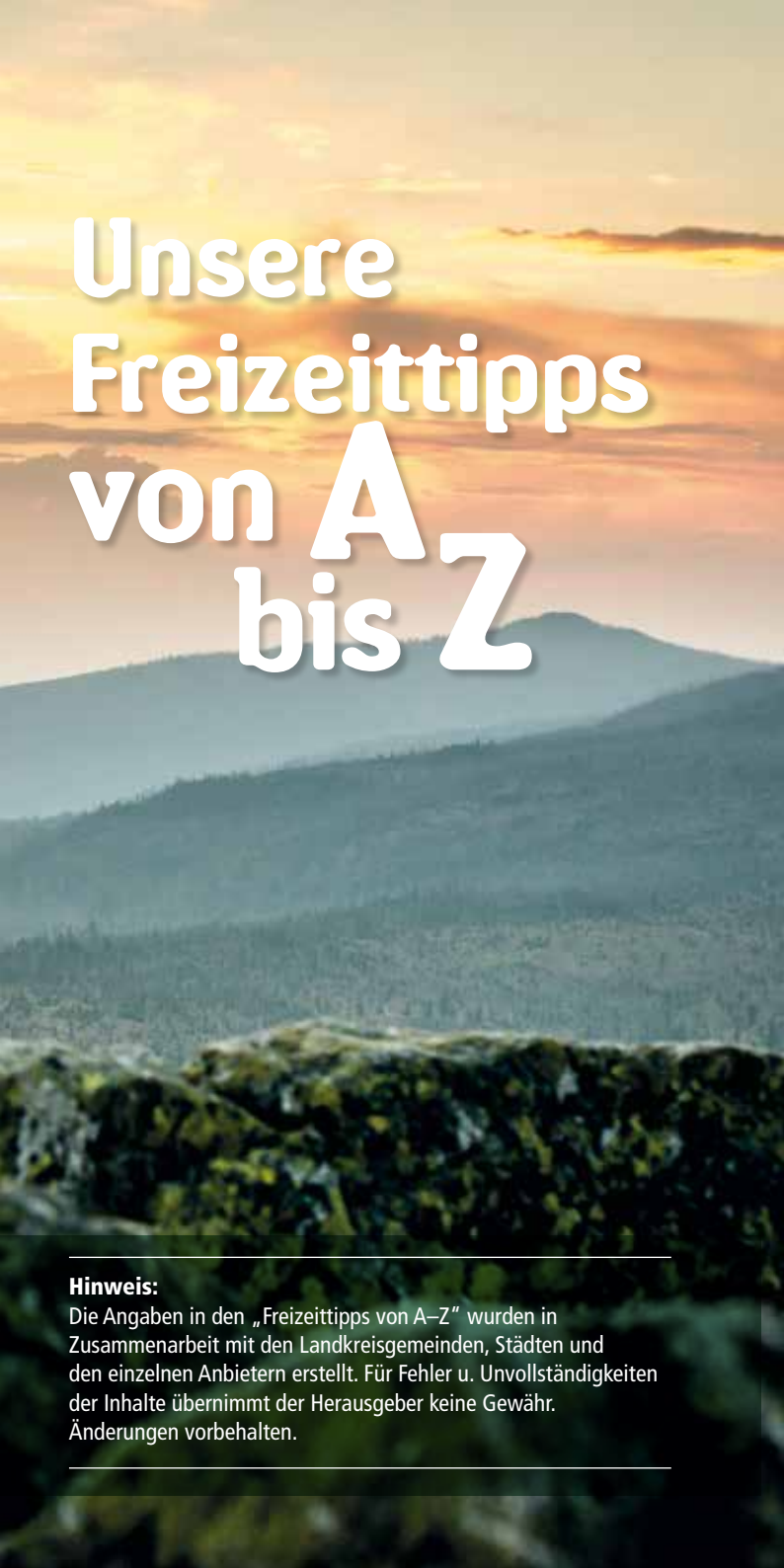
Freizeittipps

Entdecken und Erleben von A bis Z



www.nationalpark-ferienland.de

 Bayern



Unsere Freizeittipps von A bis Z

Hinweis:

Die Angaben in den „Freizeittipps von A–Z“ wurden in Zusammenarbeit mit den Landkreisgemeinden, Städten und den einzelnen Anbietern erstellt. Für Fehler u. Unvollständigkeiten der Inhalte übernimmt der Herausgeber keine Gewähr. Änderungen vorbehalten.

Inhalt

A uskunft – Information – Prospekte	5
Angeln	9
Apotheken	11
Aussichtstürme, Aussichtspunkte	12
Autoverleih	14
B aden, Hallen- und Freibäder, Naturbäder	16
Bahnstationen	18
Barrierefreier Urlaub / Reisen für Alle	20
Baumwipfelpfad	21
Beachvolleyball	22
Berghäuser, Schutzhütten	23
Bogenschießen	24
Bootsfahrten, Bootsverleih	25
Bücherei	25
Burgen, Schlösser, Sehenswertes	27
C amping, Wohnmobil-Stellplätze	30
D irektvermarkter	32
Diskotheiken	34
Drachen- und Gleitschirmfliegen	35
E -Bike	35
E-Bike Ladestationen	36
Eisstockschießen, Eislaufen	38
F itness-Studios	39
G ästekindergarten	40
Glashütten, Glasveredelungsbetriebe	41
Glasstraße	41
Golfplätze	43
Grillplätze	44
I gelbusse – Waldbahn	45
Ilztalbahn	46
Indoor-Erlebniswelt	47
Inline-Skate-Anlage	48
Internet-Cafe / WLAN	49
J ugendtreff	50
K egelbahnen	53
Kinderferienprogramm (Tipps für Kids)	53
Kino	55
Kneippanlagen	55

Krankenhäuser	56
Kurkarte, Gästekarte, aktivCARD	57
Kurpark / Kuranlage	61
L oipen	62
M inigolf	62
Modellflugplätze	63
Motorrad-Touren	66
Museen	74
N ationalpark	75
Naturkostladen, Reformhaus	76
Naturpark	78
Nordic-Walking	79
Notrufe	80
P ferdekutsch- und -schlittenfahrten	81
Pilgerweg	82
Polizei	83
R adtouren	84
Rad-/E-Bikeverleih, Reparaturen	86
Reitsport	88
Rodeln, Schlittenfahrten	90
S aunaanlagen öffentl.	93
Schießsport	94
Schiffsfahrten	96
Schlittenhunde (Trainingsstrecke und Wanderungen)	97
Schneeschuhwandern	98
Skilifte	100
Skischulen, Wintersportgeräteverleih	102
Sommerodelbahn / Bob-Bahn	104
Sportflugplätze	104
T axi	105
Tennis	106
Theater	107
Themenwanderwege, Lehrpfade	108
Trimpfad, Bewegungsparcours	112
V eranstaltungen – Feste (jährlich wiederkehrend)	113
W andern ohne Gepäck	118
Wandern, geführte Wanderungen, Wanderabzeichen	119
Wochenmarkt, Bauernmarkt	122
Z eltplatz	123

Auskunft, Information & Prospekte

Das Nationalpark-FerienLand Bayerischer Wald gliedert sich in folgende Urlaubsregionen mit ihren Hauptorten und touristischen Informationszentren:

Die Städte

94078 Freyung

Touristinformation/Kurverwaltung
Infostelle: Stadtplatz 10 (Eingang Stadtplatzcenter)
Postanschrift: Rathausplatz 1, 94078 Freyung
Tel. 08551/588150, Fax: 08551/588290
E-Mail: touristinfo@freyung.de
Internet: www.freyung.de



94481 Grafenau

Touristinformation: Rathaus, Rathausgasse 1, 94481 Grafenau
Tel. 08552/962343, Fax: 08552/4690
E-Mail: tourismus@grafenau.de
Internet: www.grafenau.de, www.daistderbaerlos.de



94065 Waldkirchen

Touristinfo: Marktplatz 17, 94065 Waldkirchen
Tel. 08581/19433
E-Mail: tourismus@waldkirchen.de
Internet: www.urlaub-in-waldkirchen.de

Dreiländereck Bayerischer Wald www.dreilaendereck-bayerischer-wald.de

94143 Grainet

Tourismusbüro: Obere Hauptstr. 11, 94143 Grainet
Tel. 08585/9600-0, Fax: 08585/960096
E-Mail: poststelle@grainet.de
Internet: www.grainet.de

94145 Haidmühle

Tourist-Information: Dreisesselstr. 12, 94145 Haidmühle
Tel. 08556/97263-20, Fax: 08556/97263-29
E-Mail: tourismus@haidmuehle.bayern.de
Internet: www.haidmuehle.de

94146 Hinterschmiding

Infostelle Goldener Steig: Dorfplatz 23, 94146 Hinterschmiding

Tel. 08551/3528741

E-Mail: tourismus@hinterschmiding.de

Internet: www.hinterschmiding.de

94118 Jandelsbrunn

Touristinfo: Hauptstr. 31, 94118 Jandelsbrunn

Tel. 08583/960016, Fax: 08583/960024

E-Mail: info@jandelsbrunn.de

Internet: www.jandelsbrunn.de

94089 Neureichenau

Touristinfo: Rathaus, Dreissesselstr. 8, 94089 Neureichenau

Tel. 08583/960120, Fax: 08583/960110

E-Mail: tourismus@neureichenau.de

Internet: www.neureichenau.de

94158 Philippsreut

Tourismusbüro: Hauptstr. 36, 94158 Philippsreut

Tel. 08550/9219525, Fax: 08550/9219526

E-Mail: tourismus@philippsreut.de

Internet: www.philippsreut.de

Ferienregion

Nationalpark Bayerischer Wald GmbH

www.ferienregion-nationalpark.de · Tel. 0800/0008465

94536 Eppenschlag

Touristikbüro: Marktplatz 16, 94513 Schönberg

Tel. 08554/960442 Fax: 08554/960444

E-Mail: schoenberg@ferienregion-nationalpark.de

Internet: www.ferienregion-nationalpark.de/urlaubsorte/eppenschlag,
www.eppenschlag.de



94545 Hohenau

Tourismusbüro: Dorfplatz 22, 94545 Hohenau

Tel. 08558/7389021, Fax: 08558/960440

E-Mail: hohenau@ferienregion-nationalpark.de

Internet: www.ferienregion-nationalpark.de/urlaubsorte/hohenau



94151 Mauth-Finsterau

Tourist-Info: Mühlweg 2, 94151 Mauth-Finsterau

Tel. 08557/7919001, Fax: 08557/7919009

E-Mail: mauth-finsterau@ferienregion-nationalpark.de

Internet: www.ferienregion-nationalpark.de



94556 Neuschönau

Tourist-Info: Kaiserstr. 13, 94556 Neuschönau
Tel. 08558/7389011, Fax: 08558/7389019
E-Mail: neuschoenau@ferienregion-nationalpark.de
Internet: www.neuschoenau.de



94568 Sankt Oswald-Riedlhütte

Tourist-Info (in Riedlhütte):
Schulplatz 2, 94566 Riedlhütte
Tel. 08553/8919201, Fax: 08553/8919209
E-Mail: sankt-oswald-riedlhuette@ferienregion-nationalpark.de
Internet: www.sankt-oswald-riedlhuette.de



94513 Schönberg

Touristikbüro: Marktplatz 16, 94513 Schönberg
Tel. 08554/960442, Fax: 08554/960444
E-Mail: schoenberg@ferienregion-nationalpark.de
Internet: www.ferienregion-nationalpark.de/urlaubsorte/schoenberg



94518 Spiegelau

Tourist-Information: Konrad-Wilsdorf-Straße 1, 94518 Spiegelau
Tel. 08553/8919136
E-Mail: spiegelau@ferienregion-nationalpark.de
Internet: www.ferienregion-nationalpark.de



Ilztal & Dreiburgenland www.ilztal.de

94142 Fürsteneck

Touristinformation: Unterer Markt 3, 94157 Perlesreut
Tel. 08555/961910, Fax: 08555/9619-40
E-Mail: info@fuersteneck.de
Internet: www.fuersteneck.de

94157 Perlesreut

Touristinformation: Unterer Markt 3, 94157 Perlesreut
Tel. 08555/961910, Fax: 08555/961940
E-Mail: info@perlesreut.de
Internet: www.perlesreut.de

94160 Ringelai

Tourist-Information: Pfarrer-Kainz-Str. 6, 94160 Ringelai
Tel. 08555/961411, Fax: 08555/961418
E-Mail: info@ringelai.de
Internet: www.ringelai.de

94133 Röhrnbach

Tourist-Information: Rathausplatz 1, 94133 Röhrnbach
Tel. 08582/960940, Fax: 08582/960992
E-Mail: tourismus@roehrnbach.de
Internet: www.roehrnbach-bayerischer-wald.de

94163 Saldenburg

Tourist-Information: Seldenstr. 30, 94163 Saldenburg
Tel. 08504/912312, Fax: 08504/912330
E-Mail: info@saldenburg.de
Internet: www.saldenburg.de

94169 Thurmansbang

Tourismusbüro: Schulstr. 5, 94169 Thurmansbang
Tel. 08504/1642, Fax: 08504/5643
E-Mail: info@thurmansbang.de
Internet: www.thurmansbang.de

Region Sonnenwald www.region-sonnenwald.de

94548 Innernzell

Gemeindeverwaltung: Schulstr. 3, 94548 Innernzell
Tel. 08554/735, Fax: 08554/1400
E-Mail: info@innernzell.de
Internet: www.region-sonnenwald.de

94572 Schöfweg

Tourist-Info: Rachelstr. 1, 94572 Schöfweg
Tel. 09908/279, Fax: 09908/1417
E-Mail: info@schoefweg.de
Internet: www.region-sonnenwald.de

94579 Zenting

Tourist-Info: Schulgasse 4, 94579 Zenting
Tel. 09907/8720015, Fax: 09907/8720018
E-Mail: info@region-sonnenwald.de
Internet: www.region-sonnenwald.de

Die Lage des Ferienortes siehe Straßenkarte Nationalpark-FerienLand Bayerischer Wald (Umschlag hinten). Die mit GUTi gekennzeichneten Orte bieten für ihre Gäste kostenlose Bus- und Bahnnutzung im Bayerwald-Ticket-Tarifgebiet an (siehe auch S. 45)

Angeln



Ein gültiger Fischereiausweis ist in allen Gemeinden erforderlich.

Eppenschlag

Forellenangeln im Gschwendtnermühlweiher, Info: Klopferbach Forellenzucht, Tel. 09928/1512, www.klopferbach-forellenzucht.de

Fürsteneck

Wolfsteiner Ohe (Messerschmidmühle-Aumühle)

Angelkarten: I. Garhammer, Messerschmidmühle 2, Tel. 08555/275

Grafenau

Stausee Grafenau im BÄREAL KurErlebnispark, Stausee Großarmschlag, Hartmannsreiter Stausee, Teilstück an der Ilz (Lembacher Bächlein bis Grenzbächlein bei der Dießensteiner Mühle),

Angelkarten: Touristinfo, Rathausgasse 1, Tel. 08552/962343

Grainet

Landschaftsweiher, Angelkarten: Gemeindeverwaltung

Grainet, Tel. 08585/96000 oder Klaus Höfer, Tel. 08585/960117

Mauth-Finsterau

Badensee Mauth-Finsterau, Angelkarten: Nationalpark Touristinformation Mauth, Mühlweg 2, Tel. 08557/7919001, begrenzte Anzahl von Tageskarten vorhanden, Angelsaison: 15.05.–15.09.

Neureichenau

Stausee Riedelsbach, Angelkarten: 1. Bier- und Wohlfühlhotel Gut Riedelsbach, Fam. Sitter, Tel. 08583/96040

Schwalbensee Lackenhäuser, Angelkarten: Campingpark Lackenhäuser, Tel. 08583/311 (Forellen, Saibling)

Neuschönau

Landschaftsweiher in Neuschönau

Angelkarten: Touristinfo, Tel. 08558/7389011 und Gasthof "Zur Post", Tel. 08558/371 (Di u. Mi Ruhetag)

Perlesreut

Wolfsteiner Ohe (Göschlmühle-Messerschmidmühle), Angelkarten:

Adolf Pinker, Leithenweg 9, 94160 Ringelai, Tel. 08555/8142

Wolfsteiner Ohe (Messerschmidmühle-Aumühle), Angelkarten: Ignaz Garhammer, Messerschmidmühle 2, Tel. 08555/275

Teilstück Ilz (vom Lembacher Bächlein bis zum Grenzbächlein bei der Dießensteiner Mühle), Angelkarten: Touristinfo Grafenau, Rathausgasse 1, 94481 Grafenau, Tel. 08552/962343

Prombachsee (ca. 1 ha), Prombach

Info: Rathaus Perlesreut, Herbert Saliger, Tel. 08555/961914

Angelkarten: Max Königseder, Tel. 08555/602

Ringelai

Wolfsteiner Ohe (Göschlmühle-Messerschmidmühle),

Angelkarten: Bezirksfischereiverein Wolfstein, Tel. 08555/8142

Saldenburg

Saldenburger See

Angelkarten: Fischereiverein e. V., Tel. 08504/4367

Schönberg

Rötzer Weiher, Angelkarten: Touristikbüro, Marktplatz 16,

Tel. 08554/960442 oder Angelsport Perl, Tel. 08554/35194

Spiegelau

Stauseen Grafenau u. Großarmschlag, Fließgewässer Ilz,

Angelkarten: Touristinfo, Konrad-Wilsdorf-Str. 1, Tel. 08553/8919136

Thurmansbang

Buchwiesweiher, Ebenreuther See Angelkarten: Tourismusbüro

Thurmansbang, Schulstr. 5, Tel. 08504/1642

Dreiburgensee, Angelkarten: Touristinformation Tittling, Tel. 08504/

40114 und Josef Kaiser, Rothau/Dreiburgensee, Tel. 08504/8447

Waldkirchen

Kurparksee Erlauzwiesel

Angelkarten: Touristinfo, Marktplatz 17, Tel. 08581/19433

Zenting

Ebenreuther See

Angelkarten: Tourismusb. Thurmansbang, Schulstr. 5, Tel. 08504/1642

Apotheken



Auskunft Apotheken-Notdienst: 0800/0022833

Freyung

Marien-Apotheke, Bahnhofstr. 8, Tel. 08551/913370

Neue Apotheke, Schulgasse 7, Tel. 08551/7729

Stadt-Apotheke, Stadtplatz 13, Tel. 08551/7021

Grafenau

Marien-Apotheke, Stadtplatz 1, Tel. 08552/3538

Obere Apotheke, Schwarzmaierstraße 2, Tel. 08552/760

Stadtapotheke, Hauptstraße 4, Tel. 08552/96140

Grainet

Rezeptannahmestelle: Lebensmittelmarkt EDEKA Grabmeier,
Nikolausstr. 13, Tel. 08585/279

Haidmühle

Rezeptannahmestellen: Lebensmittelmarkt-Bäckerei Landshuter,
Max Pangerl-Str. 3, Tel. 08556/387, Briefkasten „Rezepte“, Abholung
Mo – Fr von 18.00 – 19.00 Uhr und Sa 12.00 – 12.30 Uhr
EDEKA MADL, Bischofsreut, Tel. 08550/243, während der Öffnungszeiten

Jandelsbrunn

Rezeptannahmestelle: Edekamarkt /Bäckerei Wimmer, Hauptstr.
Tel. 08583/323

Mauth-Finsterau

Lusenapotheke, Am Goldenen Steig 1, Tel. 08557/91061

Neureichenau

Dreisessel-Apotheke, Dreisesselstr. 41, Tel. 08583/91073

Perlesreut

Marktapotheke, Marktplatz 8, Tel. 08555/315

Röhrnbach

Paulus Apotheke, Rathausstr. 4, Tel. 08582/9798868

Schönberg

Margareten-Apotheke, Elenea & Peter Pleintinger OHg, Marktplatz 2,
Tel. 08554/96110

Wald-Apotheke, Gerlinde Gröner, Marktplatz 29, Tel. 08554/892

Spiegelau

Wald-Apotheke, Hauptstr. 34, Tel. 08553/96040

Thurmansbang

St. Markus-Apotheke, Schulstr. 3, Tel. 08504/91150

Waldkirchen

Marien-Apotheke, Marktplatz 20, Tel. 08581/8617

Neue Apotheke, Bahnhofstr. 8, Tel. 08581/910101

Apotheke „Goldener Steig“, Marktplatz 23, Tel. 08581/96210

Zenting

Rezeptsammelstelle nah & gut Vollath, Deggendorfer Straße 3,
Tel. 09907/267

Aussichtstürme Aussichtspunkte



Eppenschlag

Aussichtspunkt Daxberg (817 m) und
Hessenstein (878 m)

Freyung

Aussichtspunkte Geyersberg (798 m) und
Kreuzberg (819 m)

Fürsteneck

Aussichtsplattform Atzldorfer Berg (482 m)

Grafenau

Aussichtsstein am Frauenberg (728 m), Hoher
Sachsen (752 m), Geistlicher Stein (640 m)

Grainet

Aussichtspunkt Obergrainet (1000 m),
Aussichtsturm 35 m am Haidel (1167 m)

- Haidmühle** Dreisesselfelsen (1312 m), Hochstein (1333 m), Haidel (1167 m)
- Hinterschmiding** Aussichtsturm 35 m am Haidel (1167 m), Reiterberg (900 m), Schwendreut (1000 m)
- Hohenau** Panoramablick (812 m) von Hohenau, Haag und Eppenberg nach Süden, Aussichtsplattform in Saulorn nach Süden, Lusengipfel (1373 m), große Kanzel (1002 m)
- Innernzell** Aussichtsturm 27 m am Brotjacklriegel (1011 m), 01.04. – 31.10., täglich bewirtschaftet; Öffnungszeiten von 01.11. – 31.03. siehe unter www.region-sonnenwald.de, teils auch im Winter, Auskunft: Tel. 0171/3256055 oder 09908/279
- Jandelsbrunn** Aussichtspunkte Wollaberg (763 m), Ochsenhöhe (743 m), Dachelwies (829 m)
- Mauth-Finsterau** Lusengipfel (1373 m), Siebensteinkopf (1263 m), Großalmeyerschloss (1196 m), Fuchsberg (944 m), Steinriegel (876 m) bei Vierhäuser, große Kanzel (1002 m), Wistlberg (1063 m) bei Finsterau
- Neureichenau** Dreisesselberg mit Dreisesselfelsen (1312 m), Hochstein (1333 m), Bayer. Plöckenstein (1361 m), Klausgupf (930 m), Oberes Riedelsbach (900 m), Steinernes Meer (1200 m)
- Neuschönau** Lusengipfel (1373 m), Parkplatz „Ausblick“ oberhalb von Waldhäuser (1000 m), Baumei des Baumwipfelpfades (Höhe des Turms 44 m)
- Perlesreut** Illtalblick zwischen Kirchberg und Oberanschiessing, Lindberg (638 m), Bubikberg (572 m)
- Philippsreut** Aussichtsfelsen auf dem (1139 m) hohen Almburg im Ortsteil Alpe bei Mitterfirmiansreut, zu erreichen über die Wanderwege Nr. 1, 2, 3, Goldsteig
- Ringelai** Geistlicher Stein (680 m), Frauenstein (632 m)
- Röhrnbach** Aussichtspunkt Burg Kaltenstein (507 m) liegt am Wanderweg Nr. 5 Röhrnbach-Burg Kaltenstein
- Saldenburg** Aussichtspunkt Ritterfeste Saldenburg auf den Ruinen des „Pfeilturmes“ (Turmhöhe 6 m)
- Sankt Oswald-Riedlhütte** Aussichtspunkt mit herrlichem Panoramablick auf die Alpen am Bienstand, Ortsteil Reichenberg
- Schöfweg** Aussichtsturm 27 m am Brotjacklriegel (1011 m), 01.04. – 31.10., täglich bewirtschaftet; Öffnungszeiten von 01.11. – 31.03. siehe unter www.region-sonnenwald.de, teils auch im Winter, Auskunft: Tel. 0171/3256055 oder 09908/279, Aussichtspunkt „Kleiner Aschenstein“ (913 m)

- Schönberg** Aussichtsturm 30 m am Kadernberg (700 m),
Öffnungszeiten unter www.markt-schoenberg.de
- Spiegelau** Aussichtsturm 29 m in Oberkreuzberg (757 m),
ganzjährig geöffnet
- Thurmansbang** Aussichtskanzel 12 m auf dem „Windhoch“
bei Solla (829 m), Aussichtsturm „Ochsen-
stiegl“ 25 m bei Thurmansbang (622 m)
- Waldkirchen** Aussichtsturm 35 m Oberfrauenwald (946 m),
Aussichtspunkt am Karoliberg (645 m)
- Zenting** Aussichtsturm 27 m Brotjackriegel (1011 m),
01.04. – 31.10., täglich bewirtschaftet,
Öffnungszeiten von 01.11. – 31.03. siehe
unter www.region-sonnenwald.de, teils auch
im Winter, Auskunft: Tel. 0171/3256055 oder
Tel. 09908/279, Aussichtspunkt Unteraign,
Aussichtspunkt Kleiner Aschenstein (913 m)

Autoverleih



Freyung
Autohaus M. Krammer, Grafenauer Str. 45, Tel. 08551/57680
RentStar GmbH, Am Bahnhof 2a, Tel. 0160/96914499

Grafenau
Mikar, Carsharing mit Mikar – einen 9-Sitzer Opel Movana bequem
über mymikar.de mieten (frühzeitige Registrierung erforderlich)

Hohenau

H & S, Kfz-Werkstatt, Schönbrunn a. Lusen 321, Tel. 08558/2527

Jandelsbrunn

Franz Bauer, Opeldienst, Assberg 15, Tel. 08583/91245

Anton Fehr, Kfz-Händler, Pfifferhof 20, Tel. 08583/819

Josef Kempinger, Subaru, Schlag 2, Tel. 08583/96270

Günther Ascher, Rosenaustr. 1, Tel. 08583/917250

Neureichenau

Auto-Denk GmbH, Dreisesselstr. 39, Tel. 08583/96070

Neuschönau

Autohaus Alois Lentner e.K., Hauptstr. 12, Schönanger,
Tel. 08558/1871

Auto Heyn GmbH, Ohetal 8a, Schönanger, Tel. 08558/1400

Auto Stiegler, Hauptstr. 19, Schönanger, Tel. 08558/1570

weitere unter www.neuschoenau.de

Röhrnbach

Autohaus Hermann Greß, Kfz-Service

AVIA-Tankstelle, Passauer Straße 41, Tel. 08582/209

Peugeot Herbert Haydn, Deching 15, Tel. 08582/91144

Karl Bachl, Mercedes-Benz-Vertragswerkstätte, Außernbrünst 14,
Tel. 08582/96140

AHS Autohaus Handels- und Service GmbH, Kia Vertrieb und Service,
Außernbrünst 16, Tel. 08582 /96140

Fahrservice Bauer, Mietwagen, Personen- und Kurierfahrten, Kapel-
lenstraße 14, Außernbrünst, Tel. 0170/9064646

Saldenburg

Autohaus Behringer, Lanzenreuth 31, Tel. 08504/8853

Honda-Vertragshändler Klessinger, Hauptstr. 19, Hundsruck,
Tel. 08504/93293

Sankt Oswald-Riedlhütte

Autotechnik Schmid, Geheimrat-Frank-Str.45, Riedlhütte, Tel.
08553/91390

Autohaus Janka, Goldener Steig 38, Sankt Oswald, Tel.
08552/973550

Schöfweg

Kfz-Werkstätte Peugeot-Vertragshändler Weidl & Weber, Allharts-
mais 18, Tel. 09908/655

Schönberg

Opel-Vertragswerkstatt Helmut Simmerl, Passauer Str. 2,
Tel. 08554/96050

VW-Audi-Vertragswerkstätte Michael Krammer, Regener Str. 116,
Tel. 08554/944900

Waldkirchen

Autohaus Ford Brandl, Frischeck 1, Tel. 08581/910880

Baden: Hallen-, Frei- und Naturbäder



Freyung

Ozon Hallenbad im Schulzentrum mit Schwimmer- und Nichtschwimmerbecken, Sauna, Dampfsauna, Sonnenbänke, Massagebank und Ruheliegen, Tel. 08551/4320, Öffnungszeiten: www.freyung.de
Naturfreibad ab 2024

Fürsteneck

Naturbad in der Ilz (Schrottenbaumühle)

Grafenau

Erlebnis-Wellenfreibad „Bärenwelle“, Seesteig 5, mit Wellenbecken, Sportbecken, Sprungturm (1, 3 und 5 Meter), Nichtschwimmerbecken, Riesenrutsche, 2 Kleinkindbereiche mit Minirutschen, Kiosk mit Sonnenterrasse, 25.000 m² Liegewiese, Öffnungszeiten: Mitte Mai bis Mitte Sept. von 9.00 – 19.00 Uhr, an Regentagen von 17.00 – 19.00 Uhr. Tel. 08552/1490. Tagesaktuelle Öffnungszeiten unter www.grafenau.de/aktuelles

Hallenbad mit Schwimmer- und Nichtschwimmerbecken, Dampfsauna, Solarien, Tel. 08552/777, Öffnungszeiten: Oktober bis Mai Mo 16.00 – 21.00 Uhr, Mi und Fr von 14.00 – 21.00 Uhr, So 14.00 – 19.00 Uhr, evtl. Änderungen unter www.grafenau.de/aktuelles

Haidmühle

Kreuzbachsee mit Beachvolleyballplatz

Hinterschmiding

Landschaftsweiher in Hinterschmiding und in Herzogsreut

Hohenau

Natur-Badeweiher in Haslach bei Hohenau mit Liegewiese, Grillstelle, Beachvolleyballplatz, Duschanlage und WC. Eintritt frei! Flache Einstiegstellen – ideal für Kinder

Innernzell

Landschaftsweiher mit kleinem Badestrand

Jandelsbrunn

Badesee mit Sanitärgebäude, Beachvolleyballplatz, großer Liegewiese, Kinderspielplatz und Kiosk. Ideal für Kinder. Eintritt frei!

Mauth-Finsterau

Naturbadesee im Reschbachtal mit Beachvolleyballplatz, Duschanlage und WC, Grillstelle (Voranmeldung) und Liegewiese

Neureichenau

Freibad und Hallenbad im Campingpark Lackenhäuser mit Sauna und Kneippanlage, Tel. 08583/311

Naturfreibad m. Kinderspielplatz u. Beachvolleyballplatz in Neureichenau
Stausee Riedelsbach mit Liegewiese, Tel. 08583/960120

Neuschönau

Naturbadesee mit Liegewiese, Grillplatz, Duschanlage u. WC. Flache Einstiegsstellen – ideal für Kinder, barrierearmes Kneippbecken (siehe unter Kneippanlagen), im Sommer mit Barbetrieb. Eintritt frei!

Für Kinder: Wasserspielbereich mit Gefühlsweg entlang des Bachlaufes, archimedische Spirale und Spielplatz.

Perlesreut

Ilztalperle – das Bad für ALLE, Badstraße 8, 94157 Perlesreut, Tel. 08555/8464, www.ilztalperle.de, Inklusions- und Familienbad mit beheizten Becken, Schwimmerbecken, Inklusionsbecken mit vielen Wasserattraktionen, Studel, Breitwasserrutsche, separater Kleinkinderbereich, große Liegewiese, Familienliegen mit Beschattung, angrenzendes Erlebnisgelände für Jung und Alt, Beachvolleyballplatz, Kiosk, Duschen und WC, alles barrierefrei

Röhrnbach

Hallenbad im Schulzentrum, Froschau 10 (Sauna im Hallenbad),
Öffnungszeiten: Okt. – Mai, Mi 16.00 – 21.00, Fr 15.00 – 21.00 Uhr
Landschaftsweiher in Kumreut

Wasserfreizeitgelände am Osterbach, Kiosk m. Terrasse, Kinderspielplatz

Saldenburg

Naturbadesee mit Liegewiese, mediterraner Sandstrand, Duschanlage und WC, großer Kindererlebnisbereich, Eintritt frei! Tel. 08504/912312

Sankt Oswald-Riedlhütte

Erholungsweiher in St. Oswald

Schönberg

Erlebnisbad „EBS“, 84 m Rutsche, Beachvolleyballplatz, Erlebnisbecken mit Massagedüsen, Sprudelsitzbank, Bodenluftblubber, Wasserpilz, Nackenduschen, Sprungturmanlage, überdachtes Kinderbecken mit Wasserrutsche, groß angelegter Kinderspielplatz, Liegewiese, Tel. 08554/3406, geöffnet: Mai – September von 10.00 – 19.00 Uhr

Spiegelau

Öffentl. Hallenbad im Landhotel „Tannenhof“, Tel. 08553/9730,
Öffnungszeiten: 8.00 – 20.00 Uhr

Naturbad Spiegelau, Waldschmidtstr. 4, Tel. 08553/9799903

Thurmansbang

Öffentl. Hallenbad im Hotel Schürger, Tel. 08504/9000,
Öffnungszeiten: 8.00 – 20.00 Uhr
Buchwiesweiher, Ebenreuther See und Dreiburgensee

Waldkirchen

„Karoli Badepark“, größte u. modernste Badeanlage des Bayer. Waldes. Sommerbetrieb: Frei- und Hallenbad, Freibad solarbeheizt, Mediteraneum mit Thermalsole, med. Bäder, Spaßbecken, Kinderbecken, Whirlpool, Dampf-/Aromasauna, Infrarotkabine, Wasserrutsche (106 m), Breitwasserrutsche, Liegewiese, Spielplatz, Beachvolleyball
Winterbetrieb: Hallenbad & Mediteraneum mit Thermalsolebecken, Kinderbecken, Whirlpool, Dampf- u. Aromasauna, Ruhezonen.
Öffnungszeiten Freibad: Mitte Mai bis Mitte September, täglich 10.00 – 20.00 Uhr. Das Freibad und die Wasserrutschen sind nur bei entsprechender Witterung geöffnet. Freibadkarten gelten gegen Aufzahlung auch im Hallenbad. Öffnungszeiten Hallenbad und Mediteraneum: täglich von 10.00 – 20.00 Uhr, Di und Do bis 22.00 Uhr.
Änderungen vorbehalten! Info: Karoli Badepark, Tel. 08581/986990

Zenting

Hallenbad im Landhotel Neuhof, Massagedüsen, Sauna,
Tel. 09907/925, Anmeldung erforderlich
Ebenreuther See

Bahnstationen



Eppenschlag, Spiegelau 8 km, Regen 20 km

Freyung, Freyung (Ilztalbahn)

Fürsteneck, Fürsteneck (Ilztalbahn)

Grafenau, Grafenau (Waldbahn)

- Grainet**, Passau 40 km
- Haidmühle**, Nové Údolí/CZ 2 km, Passau 55 km
- Hinterschmiding**, Passau 40 km, Freyung 5 km
- Hohenau**, Grafenau 9 km, Passau 50 km
- Innernzell**, Grafenau 13 km, Deggendorf 30 km
- Jandelsbrunn**, Passau 30 km
- Mauth-Finsterau**, Passau 46 km, Grafenau 25 km
- Neureichenau**, Passau 45 km
- Neuschöna**, Grafenau 9 km, Spiegelau 13 km
- Perlesreut**, Passau 30 km
- Philippsreut**, Passau 50 km
- Ringelai**, Freyung 8 km, Passau 34 km, Grafenau 12 km
- Röhrnbach**, Röhrnbach (Ilztalbahn)
- Saldenburg**, Passau 30 km
- Sankt Oswald-Riedlhütte**, Spiegelau 3 km, Grafenau 3 km
- Schöfweg**, Deggendorf 26 km, Plattling 35 km
- Schönberg**, Grafenau 8 km, Passau 38 km
- Spiegelau**, Spiegelau (Waldbahn)
- Thurmansbang**, Passau 30 km, Vilshofen 25 km
- Waldkirchen**, Waldkirchen (Ilztalbahn)
- Zenting**, Plattling 39 km, Grafenau 20 km, Deggendorf 30 km

In Passau Hbf. Anschluss vom/an das überregionale Bahnnetz.

Ilztalbahn: ab Passau über Waldkirchen nach Freyung (Saisonbetrieb!
Info: www.iltalbahn.eu).

Ab Waldkirchen: Anschlussbusse nach Südböhmen über die Grenzstation Haidmühle/Nové Údolí

Ab Freyung und Grafenau: Anschlussbusse zum Nationalpark Bayerischer Wald/Nationalparkzentrum Lusen

In Plattling Hbf. Anschluss vom/an das überregionale Bahnnetz. Abfahrtsbahnhof Waldbahn über Zwiesel nach Spiegelau und Grafenau.

Fahrpläne: www.iltalbahn.eu und www.bayerwald-ticket.com

Fahrplanauskunft: www.bayern-fahrplan.de

Tschechische Eisenbahn (CD), ab Haidmühle/Nové Údolí,
Fahrplan www.idos.cz, auch in deutscher Sprache (deutsche Flagge anklicken). Infos und Auszug aus dem tschechischen Fahrplan: TI Haidmühle, www.haidmuehle.de

Das Extra-Faltblatt für das Bayerwald-Ticket, die Igelbusse und die Ilztalbahn erhalten Sie bei den Tourist-Informationen vor Ort und bei der Tourist-Info „Nationalpark-FerienLand“ (Landratsamt Freyung-Grafenau).

Barrierefreier Urlaub – Reisen für Alle



Barrierearmer Urlaub im Bayerischen Wald?

Na klar – das Nationalpark-FerienLand Bayerischer Wald hat einiges für Menschen mit besonderen Bedürfnissen zu bieten! Außergewöhnliche Urlaubserlebnisse sind bei uns garantiert. Doch das ist längst noch nicht alles, denn als Pilotdestination wurde im Nationalpark-FerienLand Bayerischer Wald das bundesweite Kennzeichnungssystem „Reisen für Alle“ eingeführt.

Prospektmaterial und mehr Infos finden Sie auf unserer Homepage:
www.nationalpark-ferienland.de/reisen-fuer-alle/



Baumwipfelpfad



Mit einer Gesamtlänge von 1.300 Meter (inkl. Rampe im Baumturm) und einer Höhe von 8 bis 25 Meter schlängelt sich der Baumwipfelpfad durch die Buchen, Tannen und Fichten des Bergmischwaldes. An Lernstationen werden Ihnen Leben und Lebensformen des Waldes anschaulich und lebendig präsentiert. Der Höhepunkt des Pfades ist im wahrsten Sinne des Wortes der 44 Meter hohe Baumturm. Einmalig und einzigartig – nicht nur durch seine luftige architektonische Form, sondern auch in der Art und Weise, wie der Turm über die drei uralten und mächtigen bis zu 38 Meter hohen Tannen und Buchen gebaut wurde. Vom Stammbereich bis hinauf zu den Kronen erleben Sie unzählige Lebensformen. Moose, Insekten, Kleintiere und Vögel lassen sich aus einer einmaligen Perspektive erleben.

Auf der Plattform angekommen, wird man mit einem einzigartigen Blick belohnt! Über Lusen und Rachel hinweg breitet sich das Meer des Bayerischen und des Böhmisches Waldes aus. Und an klaren Tagen liegt der nördliche Alpenhauptkamm vor den Augen der Besucher. Für junge und junggebliebene Besucher mit großer Abenteuerlust finden sich Erlebnisstationen mit Seil- und Wackelbrücken, Trapezen und Balancierbalken. Der Baumwipfelpfad ist barrierearm und somit für Rollstuhlfahrer geeignet und mit Kinderwagen befahrbar.

Gute Erreichbarkeit mit den Igelbussen. Vergünstigungen mit der GUTi-Gästekarte bei einigen Gemeinden. Außerdem gibt es für Gäste mit der aktivCARD Bayerischer Wald eine Vergünstigung.

Info: Tel. 08558/738910 oder

www.baumwipfelpfade.de/bayerischer-wald

Beachvolleyball



Eppenschlag

Freizeitpark „Am Klopferbach“

Freyung

beim Stadion am Oberfeld, Info: Tel. 08551/588150

Grafenau

Erlebnisfreibad „Bärenwelle“, Info: Tel. 08552/1490 oder
Touristinformation, Tel. 08552/962343

Grainet

Fürholz (Alte Schule), Info: Tourist-Information, Tel. 08585/96000

Haidmühle

Kreuzbachsee, Info: Tourist-Information, Tel. 08556/97263-20

Hinterschmiding

Landschaftsweiher, Info: Tourist-Info, Tel. 08551/3528741

Hohenau

Natur-Badeweiher Haslach/Hohenau, Info: Tel. 08558/960422

Jandelsbrunn

Badeweiher, Info: Tourismusbüro, Tel. 08583/960016

Mauth-Finsterau

Badensee, Info: Gemeinde Mauth-Finsterau, Tel. 08557/96000

Neureichenau

Neureichenau, Hochfeld am Naturfreibad,
Altreichenau, Branntweinhäuser beim Loipenstüberl,
Info jeweils Touristinfo, Tel. 08583/960120

Perlesreut

Ilztalperle – das Bad für ALLE, Badstr. 8, Tel. 08555/8464

Philippsreut

Bei der Tussetkapelle, Obermoldauer Str., Tel. 08550/9219525

Röhrnbach

Osterbachtal - Bruckmühle

Saldenburg

Saldenburger See, Weiherstraße, Info: Tel. 08504/9123-12 oder
0171/8886065

Sankt Oswald-Riedlhütte

Riedlhütte beim Festplatz, Info: Tel. 08553/8919201

Badeweiher in St. Oswald, Info: Tel. 08553/8919201

Schöfweg

Sportgelände Böhmsstraße 31

Schönberg

Erlebnisbad „EBS“, Jahnstr. 17, Tel. 08554/3406 oder Touristikbüro,

Tel. 08554/960442

Spiegelau

Naturbad, Waldschmidtstr. 4, Tel. 08553/9799903

Waldkirchen

Karoli Badepark, Info: Karoli Badepark, Tel. 08581/986990

Berghäuser/ Schutzhütten



Neureichenau

Berggasthof Dreisesselberghaus (1312 m), Tel. 08556/350

Neuschönau

Lusenschutzhütte (am Gipfel des Lusen 1343 m), Waldhäuser,

Tel. 08553/1212, www.lusenwirt.de, Übernachtungen auf Anfrage

Spiegelau

Rachel „Waldschmidthaus“ (1360 m), Schutzhütte, keine Übernachtung, www.rachel-waldschmidthaus.de, derzeit bis voraussichtlich Ende 2023 geschlossen

Sankt Oswald - Riedlhütte

Racheldiensthütte (865 m), urgemütliche Einkehrmöglichkeit, keine Übernachtung, geöffnet von April – Oktober (witterungshängig), Info: Tel. 0170/4025996 oder 08553/89 19 201

Bogenschießen



Freyung

Pfeil- & Bogenbau Kronawitter, Kreuzberg, 400 (Pasterhof),
Tel. 0171/4652112, 3D-Parcours, überdachter Bogenschießstand,
Bogen- und Pfeilbaukurse, Leihausrüstung. Termine n. Vereinbarung.

Grafenau

Bogenshop Binder: 200 m² Bogensport-Fachgeschäft; geführte
Parcours Touren mit Personaltrainer, versch. Kurse für Bogen- und
Armbrustschießen uvm.

Info: www.bogenshop-binder.de, Tel. 08552/973661

Grainet

Schützenverein Birkenwald Rehberg, Graineter Str. 4,
Info: Herr Hubert Schmid, Tel. 08585/864

Jandelsbrunn

Dreisesselschützen Jandelsbrunn

Info: Thomas Jakob, Dr.-Schmöller-Str. 1, Tel. 08583/91678

Neureichenau

Bogensportschule Altreichenau, Iris Graf, 94089 Neureichenau,
Tel. 08583/979439, E-Mail: info@zurkleinenauszeit.de,
www.bogentreff-altreichenau.de

Ringelai

Keltendorf „Gabreta“, Lichtenau 1a, Bogenschießanlage im Eichen-
hain, täglich geöffnet, Info: Herr Stefan Geis, Tel. 08555/407310

Röhrnbach

SV Röhrnbach – Sparte Bogenschießen, unterhalb Getränke Degen-
hart, Info: Herr Mario Seidl, Tel. 0160/7752838. Mi und Fr 18.00 Uhr

Sankt Oswald-Riedlhütte

Hotel „Zum Friedl“, H. Süß, Kirchstr. 28, Riedlhütte, Tel. 08553/96680

Schönberg

Schloßschützen Eberhardsreuth, Info Herr Andreas Biebl,
Tel. 0160/94732568

Waldkirchen

Bogenanlage am Oberfrauenwald, 3D Parcours mit 28 Zielen,
Anmeldung: Waffen Bauer, Tel. 08586/917767

Bootsfahrten/-verleih



Fürsteneck

Gasthof „Schrottenbaumühle“, Obere Ilz, Tel. 08504/1739,
segl@schrottenbaumuehle.de

Kajakurse und -touren auf Ilz und Ohe, Info: Hans Frait,
Tel. 08541/911989

Haidmühle

Kreuzbachsee, Schlauchboote (kein Verleih, eigenes mitbringen)

Thurmansbang

Dreiburgensee, Tret- und Ruderboote, Verleih: Paula Tauer,
Tel. 08504/8864

Bücherei



Freyung

Stadtbücherei im Kurhaus, Tel. 08551/914231,

Öffnungszeiten: Mo – Fr 14.00 – 17.00 Uhr

Kreisbibliothek, St.-Gunther-Str. 54, Tel. 08551/57-4860,

Öffnungszeiten: Mo, Mi, 10.00 – 16.30 Uhr, Fr 10.00 – 17.00 Uhr,
Di und Do geschlossen

Grafenau

Stadtbücherei im Rathaus, Rathausgasse 1 (Eingang Touristinfo),
Öffnungszeiten: Mo – Do 8.00 – 17.00 Uhr, Fr 8.00 – 13.00 Uhr,
Sa 10.00 – 11.30 Uhr u. 15.00 – 17.00 Uhr, So und Feiertage 9.30 –
11.30 Uhr, Tel. 08552/962343

Grainet

Gemeindebücherei in der Schule, Obere Hauptstraße 21, Öffnungs-
zeiten: Di 15.00 – 16.30 Uhr und jeden Do 18.00 – 19.30 Uhr

Hinterschmiding

Gemeindebücherei Hinterschmiding, Schulstr. 8,
Öffnungszeiten: Mo 18.00 – 19.00 Uhr, Fr. 15.30 – 16.30 Uhr
Bücherei Herzogsreut, Hauptstr. 27,
Öffnungszeiten: Mo. 16.00-16.30 Uhr und So. nach dem Gottesdienst

Hohenau

Pfarrheim Hohenau, Öffnungszeiten: Do 17.00 – 18.30 Uhr
(während der Schulferien und an Feiertagen geschlossen)
Neben Kindergarten Schönbrunn a L., Öffnungszeiten: Do 15.00 –
16.00 Uhr

Innernzell

Pfarrbücherei am Kirchplatz, Öffnungszeiten: So nach d. Gottesdienst,
Mi 14.00 – 15.00 Uhr

Jandelsbrunn

Pfarrbücherei Jandelsbrunn (alte Schule), Hauptstr. 39,
Öffnungszeiten: Mi 15.00 – 16.00 Uhr und Fr 18.00 – 19.00 Uhr,
jeden 1. So im Monat nach dem Gottesdienst
Pfarrheim Hintereben, Kirchplatz 3, Tel. 08581/3755,
Öffnungszeiten: So nach dem Gottesdienst und Mi 18.00 – 19.00 Uhr

Mauth-Finsterau

Leihbücherei, Öffnungszeiten wie Nationalpark-Touristinfo Mauth

Neureichenau

Pfarrzentrum Altreichenau, Öffnungszeiten: jd. Mi 16.00 – 18.00 Uhr

Perlesreut

M11 Bücherei & Begegnung, Marktplatz 11, buecherei@m11.info,
www.m11.info, Öffnungszeiten: Di 9.00 – 11.00 Uhr, Do 16.00 –
19.00 Uhr, 1. Sa im Monat 9.00 – 11.00 Uhr, aktuelles Programm auf
der Homepage

Ringelai

Pfarrbücherei, Pfarrer-Kainz-Str. 3, Öffnungszeiten: So nach dem
Gottesdienst

Röhrnbach

Gemeindebücherei, Passauer Str. 2, Tel. 08582/915188, Öffnungs-
zeiten: Di und Do 17.00 – 19.00 Uhr, Mi und So 9.00 – 11.00 Uhr

Schöfweg

Volksbücherei im Pfarrhof, Sonnenwaldstr. 10, Öffnungszeiten:
Mi 15.00 – 16.00 Uhr, letzter Mi im Monat 18.00 – 19.00 Uhr

Schönberg

Marktbücherei im Pfarrzentrum, Tel. 08554/942834,
Öffnungszeiten: Mi 15.00 – 17.00 Uhr, Fr 17.00 – 19.00 Uhr,
So 9.15 – 11.15 Uhr

Spiegelau

Pfarr- und Gemeindebücherei, Reithackerweg 5,
Öffnungszeiten: Mi und Fr 17.00 – 19.00 Uhr

Thurmansbang

Leihbücherei im alten Pfarrhof, Kirchstr. 3,
Öffnungszeiten: Mi 15.00 – 17.00 Uhr, Sa 12.30 – 13.30 Uhr

Burgen, Schlösser Sehenswertes



Freyung

Schloss Wolfstein mit Museum Jagd-Land-Fluss, Galerie und Nationalpark- sowie Naturpark-Infostelle, Schramlhaus mit Wolfsteiner Heimatmuseum, Wildbachklamm „Buchberger Leite“ mit verliehenem Gütesiegel „Bayerns schönste Geotope“, älteste St. Anna Wallfahrtskirche Deutschlands, Kapellenweg „Weg der Besinnung“ in Kreuzberg

Fürsteneck

Schloß Fürsteneck, Naturpark Ilz-Infostelle mit interaktiver Ausstellung über den Natur- und Kulturraum Ilz, Ilztal

Grafenau

KurErlebnispark BÄREAL mit Sinnesgarten, Abenteuerspielplatz, Tor zur Wildnis, Bärta – das Schiff am See, Kulturpavillon, Ruheinsel, Kneippanlage, Skaterpark, Minigolf und Eishalle;

Grafenau

Familienerlebnisweg Bärenpfad sowie Dreifaltigkeitsweg zur Wallfahrtskapelle Brudersbrunn; historischer Stadtplatz mit Säumerbrunnen, Nepomukstatue, Luitpoldbrunnen, Reste der alten Stadtmauer; barocke Stadtpfarrkirche Maria Himmelfahrt und Spitalkirche; Stadt- und Schnupftabakmuseum; Bauernmöbelmuseum.

Grainet

Überreste (Erdwall) der Schweden- und Hochsteinschanze, Golddörfer Rehberg und Unterseilberg, Haidel-Aussichtsturm (35 m), Kirchen und schmucke Kapellen

Haidmühle

Kreuzbachklause, Säumerbrücke (Goldener Steig) Bischofsreut-Marchhäuser, Kapelle St. Marien am Eisernen Zaun mit Glockenturm und Glockenspiel, Haidel-Aussichtsturm, Triftsteig, Flursteig, Goldener Steig, Steig der Artenvielfalt und Industriesteig im Kulturlandschaftsmuseum Grenzerfahrung

Hinterschmiding

Dorfplatzgestaltung mit denkmalgeschütztem Rathaus, Haidel-Aussichtsturm, Kapellen in Schwendreut und Leopoldsreut, Wimmerkanal

Hohenau

Felsenburgruine Neuenbuchberg-Wildenstein (nähe Wildbachklamm „Buchberger Leite“)

Jandelsbrunn

Neu renovierte Bergkirche Wollaberg (alte Wehrkirche)

Mauth-Finsterau

Grenzüberschreitendes Wandergebiet „Wege durch Natur und Zeit“ mit Reschbachklause und Hammerklause, Freilichtmuseum Finsterau, Otterhaus, Wechsausstellung in der Nationalpark Touristinfo Mauth

Neureichenau

Steinernes Meer, Grenzstein – Dreiländereck, Dreisessel (1312 m)

Neuschönau

Pfarrkirche St. Anna in Neuschönau (erbaut ca. im Jahre 1900)
Dorfkapelle Waldhäuser mit Altarbild von Reinhold Köppel
Kapellen in Schönanger, Katzberg, Forstwald und Grünbach
Wandergebiet „Rund um den Lusen“ über Martinsklause, Teufelsloch, Glasarche u. Himmelsleiter zum Gipfel („Schönstes Geotop Bayerns“)
Nationalparkzentrum Lusen mit Hans-Eisenmann-Haus, Tier-Freigelände, Pflanzen- und Gesteins-Freigelände, Baumwipfelpfad
Bärenpfad, bayerischer-böhmischer Holzweg
Landschaftsweiher mit Strandbar
Künstlerdorf Waldhäuser, Heinz Theuerjahr Skulpturengarten (ganzjährig und ganztätig frei begehbar; Eintritt frei, kein Winterdienst); Kleine Galerie und Atelier mit Vernissagen und wechselnden Ausstellungen.
Öffnungszeiten unter: www.theuerjahr.de, Tel. 09922/500644 oder 08552/91322

Perlesreut

Naturschutzgebiet „Obere Ilz“ mit Kataraktstrecke bei Ellersdorf, Ohetal, Nikolauskirche in Kirchberg, Pfarrkirche St. Andreas

Philippsreut

Tussetkapelle in Philippsreut, täglich geöffnet von 10.00 – 20.00 Uhr

Ringelai

Historische Grenzsteine, Geistlicher Stein, Wildbachklamm „Buchberger Leite“, Themenwanderweg „Von den Kelten bis zur Gegenwart“, Kräutergarten in Eckertsreut

Röhrnbach

Burg Kaltenstein (600 Jahre; in Privatbesitz), Brücke über den Osterbach bei Bruckmühle (älteste Steinbogenbrücke des Landkreises)

Saldenburg

Burgruine Dießenstein (1742 zerstört), Saldenburg (heute Jugendherberge, keine Innenbesichtigung), Ilztal – Naturschutzgebiet „Obere Ilz“, spät- mittelalterlicher Glasofen Nähe Auggenthal, steinernes Kirchlein und Naturdenkmal Wackelstein Nähe Entschenreuth

Sankt Oswald-Riedlhütte

Ehemalige Klosterkirche mit Bründl-Kapelle in St. Oswald, Klosteridee Meditationsweg in St. Oswald, Waldgeschichtliches Museum in St. Oswald, Wald-Glas-Garten beim Glasscherben Köck in Riedlhütte

Schönberg

Reinsberger Park an der Herzog Albrecht Str., Burgruine Ramelsberg, in Naturstein gehauener Kreuzweg zum Kadernberg, Nepomuk-Statue am Marktplatz, Kirche St. Johannes in Kirchberg mit Holzplastiken aus dem 15. Jhd.

Spiegelau

Käferausstellung im 1. Stock der Tourist-Information, Fatimakapelle Klingenbrunn, Kirche St. Magdalena in Oberkreuzberg, wildromantische Steinklamm – eindrucksvolle Felsschlucht mit einzigartiger Flora, Nationalpark-Waldspielgelände – spielend die Natur begreifen

Thurmansbang

Ginghartinger Mühle (Denkmalschutz), Wanderweg Nr. 64, Bründl-Kapelle mit „Bründl“ bei Eggenreuth (neben d. Staatsstraße Thurmansbang – Tittling), Wanderwege Nr. 62/67, Schartenkircherl Solla

Waldkirchen

„Dom des Bayer. Waldes“ Pfarrkirche St. Peter u. Paul, barocke Karolikapelle, historische Stadtmauer (17. Jahrhundert), Radabweiser - Steinfiguren am Stadtplatz (Hochzeiter, Gretl, Wirt, Marktrichter, Marktfrau), Naturschutzgebiet Saußbachklamm

Zenting

Burg- und Kirchenanlage aus dem 12. Jahrhundert in Ranfels, Pfarrkirche St. Jakobus in Zenting

Camping

Wohnmobil-Stellplätze



Eppenschlag

Zum Fürsten, Familie Steininger, naturnaher Zeltplatz und Stellplatz, Daxberg 1, Tel. 08553/1687, www.zum-fuersten.de, Dusche/WC vorh.

Freyung

12 Wohnmobil-Stellplätze am Parkplatz Freizeitanlage Solla mit Ent- und Versorgungsstation sowie Stromanschluss. Gebühr: 8 € pro Wohnmobil/Nacht inkl. Gästekarte, ganzjährig geöffnet, Hunde erlaubt. Info: Touristinformation/ Kurverwaltung, Tel. 08551/588150

Fürsteneck

10 Wohnmobil-/ Wohnwagen-Stellplätze, 50 Zeltplätze beim Gasthaus Schrottenbaumühle/Ilztal, Fam. Anton Segl, Tel. 08504/1739, nur im Sommer geöffnet, Hunde erlaubt, www.schrottenbaumuehle.de

Grafenau

Exklusiver Wohnmobilstellplatz direkt am KurErlebnispark BÄREAL mit 18 Stellplätzen (auch für Wohnmobile über 8 m), 5 Gehmin. zum Stadtzentrum, Ruhezone mit Brotzeitplatz, kostenloser WLAN-Hotspot, Stromsäulen am Stellplatz, zentral gelegene Ver- und Entsorgungsstation, Stellplatz ist beleuchtet, Hunde erlaubt.

Info: Touristinformation, Tel.08552/962343, www.grafenau.de

Haidmühle

3 Wohnmobil-Stellplätze, Wohnwagen-Stellplätze beim Hotel Märchenwald, Fam. Berger, Langreut 42, Tel. 08550/921970,

Fax 08550/648, Öffnungszeiten unter www.hotel-maerchenwald.de,
Hunde erlaubt.

Jandelsbrunn

4 Wohnmobil-Stellplätze am Badeweiher Jandelsbrunn, Wasser und Strom vorhanden, Öffnungszeiten von Mai bis einschl. Oktober

Mauth-Finsterau

Campingplatz Anderswo-Natur & Kultur GmbH, Julia & Steffen Lorenz, Buchwaldstraße 52, Tel. 08557/2780110, info@anderswo-camp.de

Neureichenau

50 Wohnmobil-Stellplätze, 200 Wohnwagen-Stellplätze, 20 Zeltplätze, Knaus Campingpark im Dreiländereck Bayerischer Wald mit Entsorgungsstation für Wohnmobile in Lackenhäuser 127, Tel. 08583/311, ganzjährig geöffnet, Hunde erlaubt, Blockhütten f. bis zu 6 Pers. vorhanden.

Neuschönau

Wanderparkplatz zwischen alten und neuen Sportplatz, Schulstraße/ Ecke Hochfeldstraße, Hunde erlaubt, keine Strom-/Wasserversorgung, keine Entsorgungsstationen. Info: Tourist-Info, Tel. 08558/7389011

Perlesreut

6 kostenlose Stellplätze am Sportgelände, Entsorgungsstation für Wasserver- und -entsorgung, Stromanschluss, freies WLAN, Toiletten, ganzjährig geöffnet

Sankt Oswald-Riedlhütte

5 Stellplätze für Wohnmobile beim Hotel „Zum Friedl“, Kirchstraße 28, Riedlhütte, Tel. 08553/96680, www.zumfriedl.de, Strom, Wasser, Toiletten vorhanden, keine Entsorgung möglich, Hunde erlaubt.

Stellplatz an der Großen Ohe Adresse: Platz im Ohetal 1, 16 Stellplätze, Stromversorgung, keine Schmutzwasserentsorgung
Info: Tourist-Info Riedlhütte, Tel. 08553/8919 201

Schönberg

je 3 Wohnmobil- und Wohnwagen-Stellplätze beim Kinderparadies Höcker, Habernberg 1, Tel. 08554/2742, nur im Sommer geöffnet

Spiegelau

80 Wohnmobil-/Wohnwagen-Stellplätze, 15 Zeltplätze, Schlaffass-Dorf im Campingplatz am Nationalpark, Fam. Heidner, Bergstr. 44, Klingensbrunn, Tel. 08553/727, ganzjährig geöffnet, Hunde erlaubt.

Reisemobil-Stellplätze beim Edeka Escherich, Konrad-Wilsdorf-Str. 1a, Tel. 08553/91423, ganzjährig geöffnet, Hunde erlaubt.

KreativGarten, Hessensteinstr. 18, 94518 Spiegelau, Tel. 08553/892, 2 Stellplätze, Stromversorgung kostenlos, keine Ver- und Entsorgung

Thurmansbang

3 Wohnmobilstellplätze am Kurgarten in Thurmansbang

Waldkirchen

10 Wohnmobil-Stellplätze neben der Eissporthalle/Hallenbad am „Karoli“, VdK-Heim-Str. 1 mit Entsorgungsstation für Wasserver- und -entsorgung, Stromanschluss, ganzjährig geöffnet, Hunde erlaubt.

Direktvermarkter



Eppenschlag

Forellenzucht Franz Buchecker, www.kloferbach-forellenzucht.de

Freyung

Landwirtschaftsbetrieb Riedl, Schönbrunn 21, Tel. 08551/2215

Angebot: Zartes Fleisch von 10-12 Monate alten Rindern

Kini Hof, Pittersberg 6, Tel. 08551/6108

Angebot: Nudeln, Eier, Rindfleisch, Suppenhühner, Masthähnchen

Grafenau

Bio-Ziegenhof Beck, Leitenstr. 4a, Tel. 08552/920072

Angebot: Ziegenkitzfleisch/-wurst und Ziegenmilch

Hofkäserei Ecker, Unterhüttensölden 11, Tel. 08554/555,

www.ecker-hof.de, Angebot: verschiedenste Käsesorten

Röckl Josef, Schilderschlag 23, Tel. 08552/2734, Eier und Honig

Eierautomat Groß, Gehmannsberg 23, Tel. 0171/8342593

Geflügelhof Dankesreiter, Furth 10, 94481 Grafenau, Tel. 08555/534

Angebot: Geflügel, Eier, Gemüse, Mehl, Kartoffeln, Salate, Eingemachtes, Süßes und Saures uvm.

Grainet

Milchautomat – Fam. Wilhelm, Dreisesselstr. 3, Kronwinkel,

Tel. 08585/969391, frische Milch rund um die Uhr

Landei Seibold, Fürholz, Säumerstr. 8, Tel. 0170/9936184

Oberseilberger Weidehähnchen (Eder), Oberseilberg, Zum Reiterberg 9, Tel. 0162/6231128

Weidefleisch vom Auerochsen (Schmutzer), Kronwinkel 6,

Tel. 08585/969450

Haidmühle

Haus Anny – Fam. Ebersberger, Bischofsreuter Str. 18 a,

Tel. 08556/792. Angebot: versch. Fischarten frisch und geräuchert

Hubert Müller, Frauenberg 2, Tel. 08556/972833

Angebot: Geflügel, Gänse, Eier, Honig, Rindfleisch
ab Hof-Verkauf auf telefonische Vorbestellung

Hinterschmiding

Sammer Time, Am Biegel 14, Hinterschmiding, Tel. 08551/910768,
Angebot: Topfen, Dickmilch, Joghurt, Frischkäse, usw.
Hofladen geöffnet: Fr. 13.00 – 17.00 Uhr

Hohenau

Weber's Milchtankstelle, Kirchl 138,
Angebot: Frischmilch, Eier, Nudeln, Joghurt, selbstgemachtes Eis,
Grillfleisch uvm. – durchgehend geöffnet
Geflügelhof Alois Pauli, Oberkashof 6a, Tel. 08558/2375
Angebot: Hähnchen, Pute, Ente, Gans, tgl. frische Eier, ab Hof-Verkauf.
Paradies am Lusen, Schönbrunn a.L. 317
Angebot: frisches Bio-Gemüse, Eier, Bio-Wein, Hofführungen uvm.

Neureichenau

Hofladen im 1. Bier- und Wohlfühlhotel Gut Riedelsbach, Familie
Sitter, Riedelsbach 12, 94089 Neureichenau, Tel. 08583/96040, Ange-
bot: Hauseigene Biere mit ca. 100 anderen verschiedenen Biersorten.
Bier-Geschenke, Wurstwaren, Pralinen, Honig, Schnäpse, Geschenk-
produkte, täglich geöffnet von 8.00 – 20.00 Uhr
Naturlandhof Sitter, Fam. Sitter, Riedelsbach 9, Tel. 08583/1231
Angebot: Fleisch/Wurstwaren vom eig. Rind aus biologischer Haltung

Neuschönau

„Waldstüberl – Schaufenster der Region“, Böhmsstraße 43,
Tel. 08558/2647, Angebot: Lebensmittel aus der Region, Naturheil-
produkte, Bastelarbeiten, Bücher
Öffnungszeiten: Sommer 9.00 – 17.00 Uhr, Winter 10.00 – 16.00 Uhr
(Anfang November bis Weihnachten geschlossen)

Perlesreut

Perlesreuter Landmarkt, Marktpl. 31, Öffnungszeiten: Mo – Mi
geschlossen, Do und Fr 8.30 – 18.30 Uhr, Sa 8.30 – 12.30 Uhr;
Angebot: großes Bio- und Direktvermarktungssortiment (Obst/Gemüse,
Fleisch-/Wurstwaren, großes Käseangebot, Brot, Trockenwaren,
zur Erdbeersaison frische Bio-Erdbeeren)

Ringelai

Ludwig Groß, Eckertsreut, Tel. 08555/609
Angebot: Kräuter, Hofladen, Verkaufszeiten auf Anfrage

Röhrnbach

Bio- und Landmarkt, Marktplatz 6, Tel. 08582/9790641,
Öffnungszeiten: Mo, Di, Fr 9.00 – 12.00 Uhr und 14.00 – 18.00 Uhr,
Mi und Do 9.00 – 12.00 Uhr, Sa 8.00 – 12.00 Uhr

Schönberg

Karl Mies, Annaplatz 21, Tel. 08554/664
Angebot: Honig u. Imkereiprodukte, Verkaufszeiten auf Anfrage
Hermann Pletl, Raben 22, Tel. 08554/941114
Angebot: Fleischwaren, ab Hof-Verkauf, auf Anfrage
Obst- und Gartenbauverein Schönberg, Tel. 08554/2086
Verkauf von Apfelsaft

Waldkirchen

Hans und Christine Brunner, Schauerbach 9 1/2, Tel. 08581/3726

Angebote: Fleisch vom Jungrind, Verkauf nach telef. Vereinbarung
Forellenzucht am Kurpark, Fa. Wagner, Dorner Str. 12, Erlauzwiesel,
Tel. 08581/8608, Verkaufszeiten: Mo, Mi, Do, Sa 9.30 – 12.00 Uhr,
Fr 9.30 – 18.00 Uhr, Di Ruhetag

Angebot: frische und geräucherte Fische, auch als Filet

Josef Moser, Solla 6, Verkaufszeiten: Mo – Sa, jeden Do auf dem
Wochenmarkt am Marktplatz, Angebot: Eier

Zenting

Thomas Grandner, Hasling 5, Tel. 08544/974974

Angebot: Brot auf Vorbestellung

Killinger-Hof, Außerfeld 11, Tel. 0160/8050685

Angebot: Biorindfleisch, Verkaufszeiten auf Anfrage

Christian Drasch, Fradlberg 17, Tel. 0171/3188273

Angebot: Apfelsaft und Rindfleisch, Verkaufszeiten auf Anfrage

Alexander Böhm, Ebenfeld 23, Tel. 09907/871011

Angebot: Honig, Verkaufszeiten auf Anfrage

Diskotheken



Freyung

Eventclub FreYheit, Am Bahnhof 20, Tel. 0160/5555073

Grafenau

Diskotheek D’Nuss, Elsenhaller Str. 12, Tel. 0170/2947754

Neureichenau

Music-Pub Babylon, Dreisesselstr. 1, Tel. 08583/918524

Waldkirchen

Lobo Nightclub und Tanzlokal LaQuinta, Gewerbegebiet Manzing,
Holzfeldstr. 3, info@lobo-laquinta.de

Tanzcafé Skialm, Dickenbüchl 3, Tel. 08581/669

Drachen- und Gleitschirmfliegen



Grainet

Startplatz: Obergrainet 920 NN, Landeplatz: im Tal zw. Grainet und Fürholz, Kontakt: Herbert Frisch, Fürholz, Tel. 08585/896, nur an Wochenenden

Schöfweg

Büchelstein im Sonnenwald, DFC-Vorstand A. Fröhler, Tel. 09903/749

E-Bike



Informationen siehe Seiten 84-87

E-Bike Ladestationen



Freyung

Fahrrad Seibold, Passauer Str. 37, Tel. 08551/7840, keine Ladestation außerhalb der Geschäftszeiten, www.fahrrad-seibold.de

Kirchplatz Freyung bei Stadtpfarrkirche, Stadtplatz 12

Rathaus Freyung, Rathausplatz 1, Tel. 08551/588150, www.freyung.de

Fürsteneck

Gasthaus-Pension Schrottenbaumühle, Schrottenbaumühle 1, Tel. 08504/1739, www.schrottenbaumuehle.de

Grafenau

Hotel Gasthaus Kellermann, Stadtplatz 8, Tel. 08552/96710, www.hotel-zum-kellermann.de

Sport Fuchs, Hauptstraße 16, Tel. 08552/1436, www.fuchs-sport.de

Touristinformation Grafenau, Rathausgasse 1, Tel. 08552/962343, www.grafenau.de

Minigolfanlage im KurErlebnispark BÄREAL Einfahrt P9, Großparkplatz/Freyunger Straße, Tel. 08552/9733849, zu den Öffnungszeiten
Erlebnisfreibad Bärenwelle, Seesteig 5, Tel. 08552/1490, zu den Öffnungszeiten

E-Bike Bavaria Eder u. List GbR, Frauenberg 21, Tel. 08552/7769267, <https://e-bike-bavaria.de>

Hotel Das Reiners, Grüb 20, Tel. 08552/96490, www.dasreiners.de
Zitzlhütte, Elmberg 53b, Tel. 0172/8757561, www.zitzlhuette.de

Haidmühle

Gaststätte Dreisesselalm, Frauenberg 39, Tel. 0178/1815713, www.dreisesselalm.de

Tourist-Info Haidmühle, Dreisesselstr. 12, Tel. 08556/9726320, www.haidmuehle.eu

Hinterschmiding

Landgasthof „Zur neuen Post“, Hauptstr. 14, Herzogsreut, Tel. 08550/271, www.neuepost-wurm.de

Hohenau

Hinterglaseum/Dorfplatz, Schönbrunn a. Lusen 5, Tel. 08558/798, www.hohenau.de

Tourismusbüro Hohenau, Dorfplatz 22, Tel. 08558/7389021, www.hohenau.de

Innernzell

Grundschule Innernzell Parkplatz, Schulstr. 4, Tel. 08554/735,
www.innernzell.de

Mauth-Finsterau

Freilichtmuseum Finsterau, Museumstr. 51, Tel. 08557/96060,
www.freilichtmuseum.de

Touristinfo Mauth, Mühlweg 2, Tel. 08557/7919001,
www.ferienregion-nationalpark.de

Neureichenau

Gasthaus Frey „Waidlerstub´n“, Altreichenau Dorfstraße 8,
Tel. 08583/369

Gasthaus „Zur Tankstelle“, Altreichenau Reichenauer Str. 5,
Tel. 08583/91322

Haus Bayerwald, Altreichenau Duschlberg 24, Tel. 08583/6090,
www.hausbayerwald.de

Bier & Wohlfühlhotel Gut Riedelsbach, Riedelsbach 12,
Tel. 08583/96040, www.gut-riedelsbach.de

s´neie Loipenstüberl Altreichenau, Branntweinhäuser 16,
Tel. 0175/2010129

Gasthaus „Zur Einkehr“, Klafferstraß 4, Tel. 08583/277,
www.gasthaus-einkehr.de

Campingpark Lackenhäuser, Lackenhäuser 127, Tel. 08583/311,
www.knauscamp.de

Neuschönau

Nationalparkzentrum Lusen am P1 Parkplatz, nahe Hans-Eisen-
mann-Haus, Böhmstr. 39, Tel. 08558/96150

Waldkirchen

Touristinfo Waldkirchen, Marktplatz 17, Tel. 08581/19433,
www.urlaub-in-waldkirchen.de

Radl Egger, Normannstraße 2, Tel. 08581/987310, www.egger-radl.de

Penninger Besucherzentrum, Saßbach 2, www.penninger.de

Zenting

Tourist-Info Zenting, Schulgasse 4, Tel. 09907/8720015,
www.region-sonnenwald.de

Landhotel Neuhof, Neuhof 4, Tel. 09907/925,
www.landhotel-neuhof.de

Landgasthof Kammbrau, Bräugasse 1, Tel. 09907/89220,
www.kamm-braeu.de

Rad-/E-Bikeverleih und Reparaturen siehe Seite 86.

Eisstockschießen Eislaufen



Eppenschlag

Natureisbahn beim Skilift Fürstberg, Eisstockverleih, Info: WSV Eppenschlag, Christoph Reith, Tel. 09928/7303 od. Skilift, Tel. 0151/12949264

Freyung

Kunsteishalle (32 x 15 m) in der Freizeitanlage Solla, Tel. 08551/6488, geöffnet von Anfang November bis Mitte März.

Eisstock- und Schlittschuhverleih in der Eishalle, Info Öffnungszeiten: Tourist-Info Freyung, Tel. 08551/588-150

Grafenau

Ganzjahres-Like-Eishalle im KurErlebnispark BÄREAL, P9 Großparkplatz/Freyunger Straße, Tel. 08552/9733849, ganzjährig geöffnet, Öffnungszeiten: www.grafenau.de/winter, Touristinfo: Tel. 08552/962343
Eisstock-/Schlittschuhverleih: Eishalle und Sport Fuchs, Tel. 08552/1436

Hinterschmiding

Eisbahnen Herzogsreut, Hierbachweg (Eisstockschießen – hier werden im Winter Eisbahnen präpariert), Eisstockverleih: Asphaltstockbahn Herzogsreut, Hierbachweg, Tel. 08550/1614

Hohenau

Natur-Badeweiher in Haslach bei Hohenau (bei entspr. Witterung)

Jandelsbrunn

Natureisbahn Badeseesee Jandelsbrunn

Natureisbahn Weiher in Poppenreut (Eisstockschießen)

Neureichenau

Eisbahn Altreichenau bei der Tennis Halle (Eisstockschießen)

Neuschönau

Natureisbahn am Landschaftsweiher (bei passender Witterung)

Eisbahnen zum Eisstockschießen in Grünbach, Ohetal, Schönanger, Altschönau. Gäste-Eisstockschießen auf Anfrage, Info: Tourist-Info Neuschönau, Tel. 08558/73890-11

Röhrnbach

5 Eisbahnen bei den Tennisplätzen Bruckmühle (Osterbachtal), Stockverleih, Gästeschießen. Info: Tourist-Info, Tel. 08582/960940

Saldenburg

Natureisbahn Saldenburger See

Sankt Oswald-Riedlhütte

Eisplatz Riedlhütte, Schlittschuhverleih: Touristinfo, Tel. 08553/8919201

Schöfweg

Natureisbahn Naturweiher Schöfweg, Herzog-Wilhelm-Straße
(Eisstockschießen)

Spiegelau

Natureisbahn Oberkreuzberg-Holzhammer

Thurmansbang

Natureisbahnen Dreiburgensee, Buchwiesweiher, Ebenreuther See

Waldkirchen

Eissporthalle Karoli, Tel. 08581/986990, Oktober – Februar

Eislauf: Di – Fr 15.30 – 17.00 Uhr, Fr 19.30 – 21.00 Uhr,

So 14.30 – 16.30 Uhr, Eisstockschießen: nach vorheriger Anmeldung

Kurparksee Erlauzwiesel, Eisstock- und Schlittschuhverleih: Sport
Jakob, Bahnhofstr. 9, Tel. 08581/98930

Zenting

Natureisbahn Ebenreuther See

Fitness-Studios



Freyung

Fitness-World, Bahnhofstr. 12, Tel. 08551/916334

HappySports, Am Bahnhof 14, Tel. 08551/91330

Grafenau

MOVE ON, Wittelsbacherstr. 6, Tel. 08552/4846,
www.move-on-fitness.de

Star Fit, Glashüttensteig 6 (Ortsteil Großarmschlag),
Tel. 08552/973121, www.starfit-grafenau.de

MuFi-Fitness, Zur Schleif 7, Tel. 9755666

Neureichenau

Gesundheitspark Dreiländereck, Schachtlau 1, Tel. 08583/9198300

Fitnessstudio Windorfer, Am Liegbach 5a, Tel. 08583/2577

Perlesreut

Gesundheitspark Perlesreut, Badstraße 8, Tel. 08555/4056404,

www.gesundheitspark24.de

Röhrnbach

Gesundheitspark Röhrnbach, Bahnhofstr. 18, Tel. 08582/9797550

Schönberg

Fitnesszentrum „Energy Fitness“, Luitpoldplatz 9,

Tel. 08554/941786, www.energy-fitnessstudio.de

Waldkirchen

Fitness- & Gesundheitszentrum, Schiefweger Str. 12,

Tel. 08581/2959, www.fitness-gesundheitszentrum.de

Corpus Fit, Passauer Str. 31, Tel. 0151/12233567, www.corpus-fit.de

bestForm Fitness, Bannholzstraße 35, Tel. 08581/9887854,

www.fitness-waldkirchen.de

Gästekindergarten



Haidmühle

Gemeinde-Kneipp-Kindergarten in Bischofsreut, Tel. 08550/565

Hinterschmiding

Caritas-Kindergarten St. Elisabeth, Möselstr. 10, Tel. 08551/1504

Jandelsbrunn

Caritas-Kindergarten St. Anton, Tel. 08583/2615

Mauth-Finsterau

Caritas-Kindergarten, bitte vorher anmelden, Tel. 08557/582

Glashütten

Glasveredelung



Freyung

Bergglashütte Weinfurtner, Geyersberg 4 a, Tel. 08551/6066,
www.weinfurtner.de

Grafenau

Joe's Glasstüberl, Sachsenring 44, Tel. 08552/920622, Einkaufsmög-
lichkeit, Glasgravur und -schleifen, Geschenke aus Glas,
www.joesglasstueberl.de

Mauth-Finsterau

Glasbläserkunst Mauth, Birkenweg 21, Tel. 08557/973910,
www.glasblaeserkunst-mauth.com, glasblaeserkunst-mauth@t-online.de.
Einkaufsmöglichkeit, Werksverkauf, Kinderglasblasen, Glasgravur und
-verkauf, geöffnet Mo – Fr 9.00 – 17.00 Uhr, Sa 9.00 – 13.00 Uhr,
Sonderöffnungszeiten zu Saisonen

Sankt Oswald-Riedlhütte

Glasscherben Köck, Forsthausstr. 2, 94566 Riedlhütte,
Tel. 08553/2334, Selbst eine Glaskugel blasen
www.glasscherben-koeck.de

Spiegelau

Factory Outlet Spiegelau, Hauptstr. 2-4, Tel. 09602/304122,
Verkauf geöffnet Mo – Sa 11.00 – 16.00 Uhr,
Galerie für Glasschliff, Klaus Büchler, Adalbert-Stifter-Str. 2,
Tel. 08553/496

Glasgalerie Gravur Pur, Schmierer Erwin, Am Rindlberg 9a, Beiwald,
Tel. 08553/2195

Glas + Gestaltung Karl Heinz Pauly, Daxsteinweg 26, Klingenbrunn,
Tel. 08553/920224

Häusler Josef, Am Eschenberg 3, Klingenbrunn, Tel. 08553/2749

Glasstraße



Auf der glänzendsten Ferienstraße Deutschlands können Sie historische Glasorte und moderne Glasbetriebe, kostbare alte Glasobjekte und moderne Kunstwerke, Galerien und Hütten bewundern. Heute zählt der Bayerische Wald zu den bedeutendsten Glaszentren Europas. Trinkgläser werden hier in maschineller und teilautomatisierter Produktion in großer Stückzahl und gleichbleibend hoher Qualität hergestellt. Das alte Handwerk der Glasmacher ist aber durch keine Maschine zu ersetzen – deshalb halten viele namhafte Glashütten im Bayerischen Wald an der mundgeblasenen Fertigung fest. In vielen Werkstätten und Glashütten können Sie bei der Fertigung zusehen. Die „Erlebniskarte Glasstraße“ mit vielen Informationen zur Glasregion Bayerischer Wald erhalten Sie bei den Tourist-Informationen.

Golfplätze



Jandelsbrunn

Golf u. Landclub Bayerwald, Tel. 08581/1040, öffentlicher Golfplatz (18 Loch) in Jandelsbrunn, Ortsteil Poppenreut

Neuschönau – Grafenau – Sankt Oswald-Riedlhütte

GC am Nationalpark Bayer. Wald e.V., Haslach 43, 94568 Sankt Oswald, Tel. 08558/974980, info@gcanp.de, www.gcanp.de
Golfanlage in den Hügeln des Nationalparks gelegen, 75 ha, 18 Spielbahnen u. eine großzügige Golf-Akademie. Golfpartnerbetriebe m. Golfpauschalen u. Greenfee-Ermäßigung. Schnupper- u. Anfängerkurse, Platzerlaubnis, Intensivtraining u. Einzelstunden möglich.

Grillplätze



Freyung

Grillplatz beim Mehrgenerationenhaus, Böhmerwaldstr. 1
Anmeldung: Frau Haselberger im Mehrgenerationenhaus,
Tel. 08551/9139816 (vormittags)

Fürsteneck

Grillplatz am Campingplatz Schrottenbaumühle, Schrottenbaumühle 1, Anmeldung: Anton Segl, Tel. 08504/1739

Haidmühle

Grillplatz beim Märchenwald Bischofsreut

Hinterschmiding

Grillplatz beim Landschaftsweiher, Anmeldung: Gemeinde Hinterschmiding, Tel. 08551/352870

Grillplatz beim Landschaftsweiher Herzogsreut

Hohenau

Grillplatz beim Natur-Badeweiher und in Haslach bei Hohenau, Anmeldung: Gemeinde Hohenau, Tel. 08558/96040

Mauth-Finsterau

Grillplatz beim Parkplatz Sandriegel in Mauth (Reschbachtal)

Anmeldung im Hans-Eisenmann-Haus, Tel. 08558/96150

Grillplatz am Badesee Mauth, Anmeldung: Tourist-Info, Tel. 08557/7919001, 20 € Gebühr

Neureichenau

Campingpark Lackenhäuser, Lackenhäuser 127, Anmeldung: Tel. 08583/311

Stausee Riedelsbach, Anmeldung: Gemeinde Neureichenau, Tel. 08583/96010

Neuschönau

Grillplatz am Bolzplatz, Waldhäuser, nahe Jugendherberge und Feuerstelle am Landschaftsweiher, Neuschönau

Anmeldung jeweils bei der Gemeinde Neuschönau Tel. 08558/9603-0

Feuerstelle an der Fredenbrücke, Anmeldung ab 15 Personen im Hans-Eisenmann-Haus, Tel. 08558/96150

Perlesreut

Grillplatz am Erlebnisgelände am Freibad, Badstr. 8, Tel. 08555/9619-10

Philippsreut

Grillplatz beim Beachvolleyballplatz (Tussetkapelle) in Philippsreut und am Gipfelkreuz (Alpe) auf dem Almborg

Röhrnbach

Grillplatz beim Rastplatz Wilhelmsreut, Landschaftsweiher Kumreut und beim Wanderparkplatz Bruckmühle

Schöfweg

Grillplatz, Anmeldung in der Tourist-Info, Tel. 09908/279

Schönberg

Grillplatz „Mitternacher Ohe“

Anmeldung: Gemeindeverwaltung, Tel. 08554/960431

Spiegelau

Grillplatz im Waldspielgelände Spiegelau.

Anmeldung: Hans-Eisenmann-Haus, Tel. 08558/96150

Bitte beachten Sie:

Das Grillen ist nur an öffentlichen Grillplätzen erlaubt. Soweit angegeben ist eine vorherige Anmeldung unbedingt erforderlich. Bei hoher Waldbrandgefahr ist das Grillen und Feuermachen grundsätzlich verboten.

Igelbusse – Waldbahn



Natur schützen – Bus und Bahn benützen!

Ein gut funktionierendes, öffentliches Personennahverkehrssystem (ÖPNV) bringt Sie in der Nationalpark-Region mit umweltfreundlichen Igelbussen und der Waldbahn preisgünstig zu vielen Ausflugszielen und Wanderausgangspunkten. Besonders im engeren Nationalpark-Umfeld besteht mit den Igelbussen ein dichtes Verkehrsangebot: Bei Zielwanderungen müssen Sie nicht mehr zum Ausgangspunkt zurück, können während der Fahrt die abwechslungsreiche Landschaft genießen und dabei noch die Umwelt schonen. Das miteinander vernetzte Bus- und Bahnsystem im Nationalparkgebiet ist im Tarifnetz des Bayerwald-Tickets eingebunden. Damit kann nicht nur das ÖPNV-Angebot im Nationalpark sehr günstig genutzt werden, sondern auch ein Verkehrsnetz von über 1100 km. Mit der GUTi-Gästekarte fahren Sie sogar kostenlos! Eine übersichtliche Fahrplan-Faltkarte erhalten Sie in den Touristinfos der Region und in den Nationalpark-Infostellen. Weitere Details, Fahrpläne sowie Ausflugstipps unter www.bayerwald-ticket.com

Das Gästeservice-Umwelt-Ticket – GUTi

Mit unserem GUTi fahren Gäste der teilnehmenden Gemeinden (siehe Seite 5-8) kostenlos mit Bus und Bahn. Ihre Gästekarte gilt als Fahrschein für beliebig viele Fahrten, an jedem Tag Ihres Aufenthaltes im gesamten Bayerwald-Ticket-Tarifgebiet (ausgenommen Bayerwald-Ticket-PLUS und „Grüne Busse“ sowie Züge in CZ). GUTi steht im bayerischem Sprachgebrauch für Bonbon und gilt als kleine Belohnung. Unser Gästeservice-Umwelt-Ticket belohnt alle Gäste, die in der Nationalpark- und Naturparkregion Bayerischer Wald umweltbewusst ohne Auto unterwegs sind. Sie kommen bequem zu Wanderungen mit unterschiedlichem Ausgangs- und Zielort, Sie sparen Treibstoffkosten und Parkgebühren und werden bequem und sicher chauffiert.

Sie bekommen die GUTi-Gästekarte direkt bei der Anmeldung in Ihrem Beherbergungsbetrieb. Unter www.bayerwald-ticket.com erfahren Sie, ob Ihre Urlaubsgemeinde GUTi anbietet.

Tipp: Wer mit Bus und Bahn anreist, zahlt bei einer Nationalpark-Führung nur den halben Preis (Ausnahme: Baumwipfelpfad)

Ilztalbahn



Die ehrenamtlich betriebene Ilztalbahn (ITB) verkehrt zwischen Mitte Mai und Mitte Oktober jeweils an Samstagen und Sonntagen sowie Feiertagen zwischen dem Hbf Passau, Waldkirchen und Freyung. Entlang schöner Tal- und Wiesenauen mit Weitblick bis hin zu den Alpen führt die Strecke durch das Ilztal, von dessen Steilufer aus man

die Schönheit der „Schwarzen Perle“ Ilz genießt. Imposante Felseinschnitte, dunkle Tunnel und liebliche Bachläufe begleiten den Fahrgast hinunter in die Dreiflüsse-Stadt Passau bzw. hinauf bis nach Freyung.

Im Bahnabschnitt Freyung – Röhrnbach gelten Bayerwald-Ticket und GUTi. In Waldkirchen besteht die Umsteigemöglichkeit in das südböhmische Bahnnetz direkt zum Bahnsteig Nové Údolí/Tschechien. Tickets und Antworten zu Fragen erhalten Sie direkt in der Bahn von den freundlichen Zugbegleitern!

Auf der Homepage wird auf aktuelle Einschränkungen hingewiesen. Fahrpläne t es in den örtlichen Tourist-Infos, im Landratsamt Freyung-Grafenau, Infotelefon: 08581/9897136 und unter www.ilztalbahn.eu

**Ilztalbahn**
im DonauMoldauVerbund

Indoor-Erlebniswelt



Grafenau

Indoor-Erlebniswelt Babalu, Freyunger Str. 57, Tel. 08552/974227,
www.babalu-funpark.de

Großer Kletterturm, Wellenrutsche, Trampolinanlage, Indoor-Fussball, Softbolderwand, Elektrokart-Bahn, Kleinkindbereich und vieles mehr.

Inlineskaten



Freyung

Skaterpark im Freyunger Schulzentrum am Oberfeld für Kinder, Jugendliche und Erwachsene, mit verschiedenen Hindernissen, Geländer, Kanten und Rampen

Grafenau

Skaterpark am Rande des KurErlebnisparks BÄREAL (P9 Großparkplatz/Freyunger Straße), Miniramp mit Bank und Quarterpipe, Rooftop mit Kicker und Quarterpipe, skatebarer Sitzblock aus Granit, runde Bank aus Granit, Granit Ledge, Manuel Pad – Granit, Flatrail – rund aus Stahl, geöffnet täglich (ausgenommen in der kalten Jahreszeit) von 10.00 – 19.00 Uhr, Info: Touristinfo, Tel. 08552/962343, www.grafenau.de/baereal

Mauth-Finsterau

Inlineskate-Strecke im Ski- und Sportzentrum Finsterau mit drei verschiedenen Längen und Schwierigkeitsgraden, täglich geöffnet, Info: Tourist-Info Mauth, Tel. 08557/7919001

Perlesreut

Inlineskate-Anlage bei der Schule Perlesreut, täglich geöffnet, Info: Markt Perlesreut, Tel. 08555/96190

Inlineskate-Strecke Perlesreut – Kirchberg – Perlesreut, 5 km, Info: Touristinformation Perlesreut, Tel. 08555/9619-10

Internet-Cafe/WLAN

Freyung

Freies WLAN auf diversen Plätzen und Einrichtungen (Kurhaus, Kirchplatz, Wohnmobilstellplatz Solla)

Grafenau

Touristinformation (Internetplatz und freies WLAN), Rathausgasse 1, Tel. 08552/962343, Öffnungszeiten: Mo – Do 8.00 – 17.00 Uhr, Fr 8.00 – 13.00 Uhr, Sa 10.00 – 11.30 Uhr und 15.00 – 17.00 Uhr, So und Feiertage 9.30 – 11.30 Uhr

BayernWLAN (kostenfrei) am Bahnhof, Stadtplatz, Technologie Campus, Teilbereiche des KurErlebnisparks BÄREAL

Haidmühle

Internetplatz in der Gemeinde Haidmühle, Dreisesselstr. 12, Tel. 08556/97263-20, Mo – Fr 8.00 – 13.00 Uhr

Hinterschmiding

Freies WLAN am Dorfplatz Hinterschmiding und Schmidinger Mitte

Mauth-Finsterau

Internetplatz in der Tourist-Info Mauth, Mühlweg 2, Tel. 08557/7919001, während der Öffnungszeiten

Neuschönau

Freies WLAN in der Tourist-Info, 08558/73890-11

Perlesreut

Freies WLAN im Freibad und Erlebnisgelände Perlesreut, Badstr. 8
Freies WLAN in der Bauhütte Perlesreut „M11“, Marktplatz 11

Röhrnbach

Kostenloser Internetzugang und WLAN in der Tourist-Information, Rathausplatz 1, Tel. 08582/960940

Spiegelau

Freies WLAN in der Tourist-Info: Konrad-Wilsdorf-Str. 1
geöffnet Mo – Do 8.30 – 16.00, Fr 8.30 – 12.30 Uhr,
Sa auf Anfrage, Tel. 08553/8919136

BayernWLAN (kostenfrei): Touristinformation, Konrad-Wilsdorf-Str. 1; Naturbad Spiegelau, Waldschmidtstr. 4; Feuerwehrhaus Klingenbrunn, Fatimaweg 7; Wander- und Loipenzentrum Klingenbrunn, Fatimaweg 14; Feuerwehrhaus Oberkreuzberg, Promenadenstr. 6

Thurmansbang

Freies WLAN im Tourismusbüro, Schulstr. 5, Tel. 08504/1642

Waldkirchen

Freies WLAN am Marktplatz, Bürgerhaus und im Karoli Badepark

Jugendtreffs



Freyung

Jugendtreff im Mehrgenerationenhaus Freyung, Tel. 08551/9139816 (vormittags), jeden Fr 13.00 – 17.30 Uhr Teenie-Club für Kids ab 12 Jahren (während der Schulzeiten in Bayern)

Hinterschmiding

Jugendtreff „VIP“, Dorfplatz 36, Hinterschmiding, für Jugendliche ab 10 Jahren, geöffnet: Sa von 18.00 – 21.00 Uhr, div. Veranstaltungen
Jugendtreff „Haidl-Buam“, Herzogsreut, für Jugendliche ab 14 Jahren, geöffnet: Fr 19.30 – 22.00 Uhr, diverse Veranstaltungen

Innernzell

Jugendtreff im Kindergartengebäude, Dachgeschoss, Schulstr. 3, jeden Mittwoch 16.30 – 19.30 Uhr, Tel. 0160/4021651

Mauth-Finsterau

Jugendtreff im Pfarrheim Mauth, jd. Mittwoch 18.00 – 20.00 Uhr

Röhrnbach

Jugendtreff „X-treme e.V.“, Passauer Str. 2, Tel. 08582/915851, geöffnet: freitags

Saldenburg

KJG Preying and friends e.V., Brigidastr. 31, Preying, geöffnet mittwochs 18.00 – 19.00 Uhr (außer während der Ferien) für Kinder und Jugendliche zwischen 6 und 15 Jahren
Angebote: Ausflüge, Spielenachmittage, Bastelstunden, Organisation von Veranstaltungen, Brauchtumpflege, Feiern

Schönberg

Jugendtreff „TIME OUT“ im Kunst- und Kulturhaus KuK Schönberg, Jahnstr. 13 (gegenüber des Sportplatzes und neben dem Erlebnisbad), Info unter: www.markt-schoenberg.de/freizeit-erleben/jugendtreff

Kegelbahnen



Eppenschlag

Jürgen Straßer, 1 Bahn, Marbach, Tel. 09928/903099

Freyung

Landhotel/Gasthof Brodinger, 1 Bahn, Zuppingerstr. 3,
Tel. 08551/4342

Fürsteneck

Gasthof Pieringer, 2 Bahnen, Loizersdorf 5, Tel. 08555/523

Grafenau

Sportpark Neudorf, 2 Bahnen, Waldweg 22, Tel. 08552/91815,
www.sportpark-neudorf.de

Hinterschmiding

Gasthaus Breit, 2 Bahnen, Freyunger Str. 53, Vorderschmiding,
Tel. 08551/910072

Neureichenau

Campingpark Lackenhäuser, 1 Bahn, Tel. 08583/311

Ringelai

Hotel Stark, 2 Bahnen, Dorfstr. 22, Tel. 08555/258

Pension „Monika“, 2 Bahnen, Wolfersreut 11, Tel. 08555/758

Röhrnbach

„Romantik Posthotel“, Marktplatz 1, Tel. 08582/8088

Thurmansbang

Festhalle Thurmansbang, 1 Bahn, Tel. 08504/1642

Waldkirchen

Hotel Gottinger Keller, 2 Bahnen, Hauzenbergerstr. 10,
Tel. 08581/9820

Zenting

Mehrzweckhalle Zenting, 2 Bahnen, Anmeldung: Tel. 0175/2152288

Kinderspielplätze



Eppenschlag

Spielplatz im Freizeitpark „Am Klopferbach“ mit Bolzplatz, Kinderbach, Brotzeittischen, für alle Altersklassen, ganzjährig geöffnet

Freyung

Spielplätze beim Mehrgenerationenhaus (Böhmerwaldstraße), Rötpoint, Kreuzberg-Anger, Neureut

Fürsteneck

Spielplatz Atzldorf bei der Schule

Grafenau

Großer Abenteuerspielplatz im Tatzenhain im KurErlebnispark BÄREAL (P9 Großparkplatz/Freyunger Str.) mit Klettergerüst, Bärenrutsche, Wasserspielbereich, Balancier- und Barfußpfad, www.grafenau.de/baereal

Spielplatz Kirchenwiese mit Wasserspielbereich (P Am Bahnhof)

Spielplätze in den Ortsteilen Großarmschlag, Elmberg, Oberhüttensölden, Neudorf, Lichteneck, Haus i. Wald, Einberg, Rosenau, Grafenhütt und Schlag

Grainet

Spielplätze am Dorfanger in Grainet, in Hobelsberg (Langwiese) mit Bolzplatz am Waldrand, Rehberg mit Bolzplatz (Graineter Straße), Vorderfreundorf (Auweg) für Kinder von 5 – 12 Jahren, beim Schulhaus in Grainet. Spielplatz in Fürholz mit Grillplatz, Bolzplatz, Asphaltstock-

bahnen, Alte Schule (Säumerstr. 55) für Kinder von 8 – 14 Jahren
Info: Tourismusbüro Grainet, Tel. 08585/9600-0

Haidmühle

Spielplätze in Bischofsreut-Schwarzenthal mit Wasserrad, Waldspielplatz Frauenberg, im Hallenbadgarten in Haidmühle, in Bischofsreut-Langreut beim Märchenwald – Märchenwald geöffnet Mitte Mai – Mitte Okt. Info: Gemeinde, Dreissesselstr. 12, Tel. 08556/97263-20

Hinterschmiding

Spielplätze in Sonndorfer Siedlung u. Hofreutstraße, in Herzogsreut beim Pfarrhof und in Vorderschmiding – jeweils für Kinder von 0 – 14 Jahren sowie in Sonndorf am Schützenheim

Hohenau

Spielplätze in Hohenau, Raimundsreut, Schönbrunn a. L. (nahe Sportplatz). Spiel- u. Bolzplätze in Eppenberg, Saldenau, Saulorn, Kirchl, Schönbrunn a. Lusen, Neuraimundsreut, Bierhütte/Unterkashof

Innernzell

Spielplätze in Innernzell und Hilgenreith für Kinder von 2 – 10 Jahren

Jandelsbrunn

Spielplatz am Badeweiher in Jandelsbrunn

Mauth-Finsterau

Spielwiese Sandriegel im Reschbachtal, Spielplätze am Freilichtmuseum Finsterau (Schlechtwetterspielplatz), beim Feuerwehrhaus in Annathal, beim Haus der Generationen in Finsterau

Neureichenau

Spielplätze in Duschlberg beim Haus Bayerwald – für Kinder von 3 – 12 J. ganzjährig geöffnet, bei der Grundschule Altreichenau, in Hochfeld b. Freibad – für Kinder von 3 – 12 J. ganzjährig geöffnet. Waldspielplatz mit Streichelzoo und Spielplatz mit Minigolfanlage im Campingpark Lackenhäuser, für Kinder von 3 – 12 Jahren, außer Nov. ganzjährig täglich geöffnet von 8.00 – 18.00 Uhr, Info: Campingpark Lackenhäuser, Tel. 08583/311

Neuschönau

Naturspielplatz am Landschaftsweiher

Spielplätze bei der Waldwirtschaft am Baumwipfelpfad, am Freizeitgelände in Altschönau (Schönauerstraße), bei der Kneippanlage in Waldhäuser (Lusenstraße) mit Bolzplatz, in Forstwald (Köhlerweg), in Grünbach und Schönanger nur Bolzplatz

Ringelai

Spielplatz Kranzweg für Kinder von 2 – 14 Jahren, ganzjährig geöffnet

Perlesreut

Generationsübergreifendes Erlebnisgelände Perlesreut, Badstraße 8, Tel. 08555/9619-10. Spielplätze in Niederperlesreut, Oberanschissing Perlesreut Stierplatz, am Bandlberg

Röhrnbach

Spielplätze beim Friedhof mit Weidentipi (Passauer Straße), Bruckmühle bei den Tennisplätzen, Paulusmühle, Außernbrünst m. Bolzplatz, Großwiesen, Harsdorf mit Bolzplatz, Höbersberg, Kleinwiesen, Kumeut beim Sportplatz, Praßreut, Kollberg m. Bolzplatz, Wilhelmsreut. Jeweils für Kinder von 3 – 10 Jahren, ganzjährig geöffnet, Info: Tourist-Info, Tel. 08582/960940

Saldenburg

Spielplätze in Trautmannsdorf (Rachelstraße), Saldenburg (Alte Poststraße), Hundsruck (Sonnenwaldstraße), Stadl (Säumerweg). Erlebnisbereich am Saldenburger See
Info: Touristinformation, Tel. 08504/912312

Sankt Oswald-Riedlhütte

Spielplätze in Riedlhütte bei der Kirche, Reichenberg im Hüttenfeld, Sankt Oswald beim Badeweiher
Info: Tourist-Info Riedlhütte, Tel. 08553/8919201

Schöfweg

Spielplätze in der Rachelstraße, für Kinder von 2 – 10 Jahren sowie in Allhartsmas und Mutzenwinkel. Info: Tourist-Info, Tel. 09908/279

Schönberg

Spielplatz Reinsberger Park (Herzog-Albrecht-Straße) für Kinder von 2 – 12 Jahren; Spielplatz im Klebsteiner Weg, für Kinder von 1 – 12 Jahren; Spielplätze in der Freizeitanlage Rötzt, in Frohnreut, Kirchberg, Eberhardsreuth, Schabenberg, Artmannsreuth - jeweils ganzjährig geöffnet; Spielplatz im Erlebnisfreibad (Jahnstraße) für Kinder von 1 – 12 Jahren, geöffnet Mai – September (Badesaison)

Spiegelau

50 ha großes Waldspielgelände mit Naturerlebnispfad am Ortsrand. Haltestelle: Bahnhof Spiegelau; Parkplatz/Navi: Trosselweg 7, 94518 Spiegelau

Spielplätze in Althütte, Palmberg (Alte Straße), Oberkreuzberg (Braungartenstraße), Klingenbrunn (Max-Peinkofer-Weg)
Info: Gemeinde, Tel. 08553/96000

Thurmansbang

Spielplätze im Neufeld, in Solla (Hochfeldstraße), Thannberg (Hirtengewies), Haundorf, Rettenbach, Schlinding, am Dreiburgensee. Jeweils für Kinder bis 15 Jahren, ganzjährig geöffnet
Info: Tourismusbüro, Tel. 08504/1642

Waldkirchen

Spielplätze am Kurpark, am Rathaus, in Böhmzwiesel, am Bahnhof, am Wanderweg 2 (nahe Fa. Wimmer), im Karoli Badepark (nur im Sommer während der Badesaison geöffnet). Bolzplätze in Wotzmansreut, Schiefweg, Appmannsberg, Erlauzwiesel/Kurpark

Zenting

Spielplätze bei der Mehrzweckhalle (Sommerreithweg 41), in Daxstein nahe Kapelle. Jeweils für Kinder von 3 – 10 Jahren.

Kino



Freyung

Cineplex Freyung, Stadtplatz 8-10, Tel. 08551/917610,
www.cineplex-freyung.de

Kneippanlagen



Eppenschlag

Kneippanlage mit Wassertretbecken, Freizeitpark „Am Klopferbach“

Freyung

Kneippbecken, Freizeitanlage Solla und im Auenpark
Kreiskrankenhaus, Krankenhausstr. 6, Tel. 08551/9770 (nur ambulant)

Grafenau

Kneippanlage im KurErlebnispark BÄREAL mit Wassertret- u. Armbecken, P9 Großparkplatz/Freyunger Straße

Grainet

Freizeitgelände mit **Kneippbecken** mitten im Graineter Kessel zwischen Rehberg und Unterseilberg

Haidmühle

Jogl-Kneippanlage Naturbecken

Naturkneippanlage in Frauenberg nahe Mirasat

Familien-Kneippanlage in Haidmühle Zentrum

Naturkneippanlage Element Wasser mit Verbindung zu den Bischofsreuter Waldhufen Ortsmitte Auersbergsreut nahe Grenzbach

Familien-Kneippanlage in Bischofsreut nahe Kneipp-Kindergarten

Naturkneippanlage am Märchenwald in Bischofsreut

Naturkneippanlage mit Sportgerät und Spielplatz in Schwarzenthal

Hohenau

Naturkneippanlage mit Barfußweg und Armkneippbecken in Schönbrunn a. L. mit Bewegungsparcours (bei den Asphaltstockbahnen)

Mauth-Finsterau

Naturkneippanlage am Badensee Mauth

Neureichenau

Naturkneippanlage am Bachlauf, Altreichenau – Duschlberg, mit Wassertret- u. Armbecken, Ruhebänk

Kneippanlage am Campingpark Lackenhäuser mit Arm- und Wasser-Tretbecken

Neuschönau

Kneippanlage barrierearm mit Naturwassertretbecken und Hundeerfrischungsstelle am Landschaftsweiher, Neuschönau

Kneippanlage mit Wassertretbecken, Waldhäuser

Sankt Oswald-Riedlhütte

Kneippanlage mit Wassertretbecken am Hotel Waldblick, Totenmann 57, St. Oswald

Spiegelau

Barrierefreie Natur-Kneippanlage im Nationalpark Bayerischer Wald an der Schwarzachstraße (nahe Kurpark)

Thurmansbang

Kneippanlage mit Wassertretbecken in Kneisting am Wanderweg Nr. 63

Waldkirchen

Kneippanlage mit Wassertret- u. Armbecken, Kurpark Erlauzwiesel

Kneippanlage im Saussbach gegenüber Restaurant am Kurparksee

Zenting

Wassertretbecken in Ranfels, Nähe Kapelle, am Gehnuss-Steig

Zenting/Ranfels/Neuhof

Krankenhäuser



KLINIKEN AM GOLDEN STEIG:

Krankenhäuser in Freyung und Grafenau sowie Facharztzentrum an den Standorten Freyung, Grafenau und Waldkirchen

Freyung

Krankenhaus, Krankenhausstr. 6, Tel. 08551/9770

Grafenau

Krankenhaus, Schwarzmaier Str. 21, Tel. 08552/4210

Waldkirchen

Gesundheitszentrum, Erlenhain 6, Tel. 08581/9810

Gästekarte, aktivCARD



Mit der **Gästekarte** können Sie eine Vielzahl von Vergünstigungen und Ermäßigungen in allen Ferienorten im Landkreis Freyung-Grafenau in Anspruch nehmen. Die detaillierten Leistungen ersehen Sie auf Ihrer Kur- und Gästekarte, oder können Sie vor Ort bei den Tourist-Informationen erfragen.

Mit der **GUTi-Gästekarte** fahren Gäste der teilnehmenden Gemeinden kostenlos mit Bus und Bahn. Ihre Gästekarte gilt als Fahrschein für beliebig viele Fahrten an jedem Tag Ihres Aufenthaltes im gesamten Bayerwald-Ticket-Tarifgebiet (ausgenommen Bayerwald-Ticket-PLUS und „Grüne Busse“ sowie Züge in CZ).

Info: www.bayerwald-ticket.com/guti

Mit der **aktivCARD Bayerischer Wald**, der attraktiven All-Inclusive-Gästekarte, sind in Ihrem Aufenthalt viele Leistungen aus dem Bereich Freizeiteinrichtungen im Nationalpark-FerienLand und darüber hinaus inkludiert. Sie erhalten Ihre persönliche All-Inclusive-Gästekarte bei der Anreise in Ihrer aktivCARD Bayerischer Wald-Unterkunft.
Info: www.aktivcard-bayerischer-wald.de

Kurpark/Kuranlage



Eppenschlag

Freizeitpark „Am Klopferbach“ mit natürl. Bachlauf, Kneippanlage, Landschaftsweiher, naturnahe Wiesenflächen, Spazierwege, Kinderspielgeräte, Bolzplatz, Theatron, Ruhebänken, Brotzeittischen

Freyung

Auenpark mit Landschaftsweiher, Kneippanlage, naturnahen Wiesenflächen und Ruhebänken. Info: Tourist-Info Tel. 08551/588-150

Grafenau

KurErlebnispark BÄREAL mit Bereichen für alle Generationen.
Tatzenhain: Abenteuerspielplatz, Fußfühlpfad, Kneippanlage
Bärena: Kulturpavillon mit Außenbühne und Mini-Amphitheater
Tor zur Wildnis: Einblick Nationalpark Bayer. Wald und Start Bärenpfad
VerweiLand: Einsame Insel mit Entspannungsliegen
Sinnesgarten: Anregungen für alle Sinne und Ruhebereich
Bärta: Das „Schiff am See“
Parkourpark: Minigolfanlage und Ganzjahres-Like-Eishalle (Eintritt)
Fitnessquell: Skate-Anlage, Asphaltstockbahnen, Fußballgelände
Augenweide: Aussichtsplatz
Anfahrt: P9 Großparkplatz/Freyunger Straße, ganzjährig frei zugänglich, kein Eintritt
Info: Touristinfo, Tel. 08552/962343, www.grafenau.de/baereal
Live-Blick ins BÄREAL unter www.grafenau.de/Webcam

Sankt Oswald-Riedlhütte

Kurpark und Hirschgehege mit Klosteridee beim Waldgeschichtlichen Museum, Klosterallee 4, St. Oswald.

Info: Tourist-Information Riedlhütte, Tel. 08553/8919201

Schönberg

Reinsberger Park mit „fitalPARC“ und Fernsicht ins Ohe- u. Ilztal, Herzog- Albrecht-Straße

Spiegelau

Gemeinde-/Kurpark an der Schwarzachstraße mit kleinen Seen

Thurmansbang

Kurgarten mit Pavillon und Ruhebänken im Zentrum Thurmansbang.

Info: Tourismusbüro, Tel. 08504/1642

Waldkirchen

Kurpark Erlauzwiesel mit Seebühne m. Pavillon, Bauerngarten, Kräutergarten, Kneipp-Anlage, Bewegungsparcours, Feuchtbiotop, Spielplatz, Themengarten, Vogelinsel, Granitgarten, Bienenhaus.

Info: Tourismusbüro, Tel. 08581/19433

Loipen



Eppenschlag

2,3 km Loipe, leicht, Fürstberg-Großmesselberg, kostenloser Parkplatz und Toiletten bei Start und Ziel, Ortsloipen-/Wintersportkarte

Freyung

40 km Loipen, 3 leicht/blau (9 km), 3 mittelschwer/rot (14,5 km), 1 schwer/schwarz (10,5 km), 2 Skating-Loipen 6 km),

Langlaufzentrum Freyung-Kreuzberg: kostenl. Parkplatz u. Toiletten. Anschluss an die Bayerwaldloipe.

Informationen und Loipenkarte in der Touristinformaton,

Schnee-/Loipenzustand: Tel. 08551/588-150 oder www.freyung.de

Grafenau

Natur-Sport-Zentrum Nationalpark Bayerischer Wald (LL-Zentrum) mit Nationalparkloipe: 18 km (blau/rot) mit Runde Haslach (6 km, klassisch/Skating, rot), Runde Forstwald (4 km, klassisch/Skating, rot), Neuschönauer Runde (4 km, klassisch, rot) und Altschönauer Runde (3 km, klassisch, blau). Die Runden können auch einzeln gelaufen werden. Anschluss an das Loipennetz in der Nationalpark-Region.

Sonnenloipe: 4 km, klassisch, rot

DSV Skitty World Nordic – spielerische Trainingsstationen (frei)

Start/Ziel Natur-Sport-Zentrum nahe Rosenau, kostenloser Parkplatz

Loipen rund um Grafenau:

Panoramaloipe: 7 km, klassisch/Skating, rot, Start: Sportpark Neudorf
Ilztalloipe: 3 km, klassisch, blau, Start: P Further Säge

Loipenübersicht und Schneebericht unter

www.grafenau.de/winter bzw. www.grafenau.de/schneebericht

Grainet

29 km Loipen, in Obergrainet/Haidel sowie im Graineter Kessel, 1 leicht/blau (7 km), 2 mittelschwer/rot (22 km),

Anschlussloipe: Bischofsreut (7,5 km), Altreichenau (7 km), Herzogsreut (3,5 km), Anschluss an Bayerwaldloipe, **Loipenverbund mit den Dreiländereckgemeinden**.

Parkplatz in Obergrainet kostenpflichtig,

Wintersportkarte. Schnee-/Loipenzustand: Tel. 08585/960030 o. 96000

Haidmühle

60,5 km Loipen mit **grenzüberschreitenden CZ Anschlussloipen**, leicht/blau (21,5 km), mittelschwer/rot (9,5 km), schwer/schwarz (33 km), Skating (6,5 km), geführte Skitouren, Loipenverbund mit den 6 Dreiländereckgemeinden und grenzüberschreitend.

Kostenpflichtige Parkplätze an den Rad-, Wander- und Loipenzentren Haidmühle/Bischofsreut und Frauenberg, Tel. 08556/97263-20,

Loipen und Wintersportkarte

Schnee-/Loipenzustand: Tel. 08556/97263-20 u. www.haidmuehle.de

Hinterschmiding

28 km Loipen, 1 leicht/blau (3 km), 3 mittelschwer/rot (20 km),

geführte Skitouren, Anschlussloipe: Haidel 2,5 km u. Hinterschmiding-Herzogsreut 3 km, kostenloser Parkplatz bei Start und Ziel, Ortsloipen-/Wintersportkarte. Schnee-/Loipenzustand: Tel. 08551/3528741

Hohenau

20 km Loipen, 3 leicht/blau (10 km), 1 mittelschwer/rot (8 km),

1 Skating-Loipe (2 km), 1 Nachtloipe in Schönbrunn a. Lusen

Kostenloser Parkplatz bei den Loipeneinstiegen, Ortsloipen-/Wintersportkarte, Schnee-/Loipenzustand: Tel. 08558/960422

Jandelsbrunn

15 km Loipen, 1 leicht/blau (6 km), 2 mittelschwer/rot (9 km),

Anschlussloipe: Einstieg am ehemaligen Bahnhof Jandelsbrunn mit

Anschluss Neureichenau-Haidmühle (Adalbert-Stifter-Weg/Ski- u.

Wanderweg) 6 km, kostenloser Parkplatz bei Start und Ziel.

Schnee-Loipenzustand: Tel. 08583/960016 od. 91460



Mauth-Finsterau

Dreikönigsloipe: 5 km, skating, leicht

Dreikönigsloipe: 5 km, klassisch, leicht

Dreikönigsloipe: 10 km, klassisch, mittel

Dreikönigsloipe: 20 km, klassisch, schwer

Bayerwaldloipe: 3,5 km (Neuraimundsreut-Mauth), klassisch, mittel

Bayerwaldloipe: 10,5 km (Mauth-Finsterau), klassisch, schwer

Bayerwaldloipe: 19 km (Finsterau-Mitterfirmiansreut), klassisch, schwer

Loipen im Ski- und Sportzentrum Finsterau:

Nachtloipe: 2,4 km, klassisch und skating, mittel

Rennloipe: 4 km, klassisch und skating, schwer

Finsterauer Loipe: 7 km, klassisch, schwer

Buchwaldloipe: 13 km, klassisch und skating

Schnee-/Loipenzustand: Tel. 08557/973838

Neureichenau

64 km Loipen, 1 leicht/blau (27 km), 2 mittelschwer/rot (14 km),

2 schwer/schwarz (13 km), 3 Skating-Loipen/gelb (10 km) Anschluss-

loipe: Haidmühle, Grainet über Haidel, Waldkirchen über Jandelsbrunn,

Skatingpark Altreichenau: kostenloser Parkplatz bei Start u. Ziel

sowie Flutlichtbetrieb am Di und Do. Ortsloipen-/Wintersportkarte und

Schnee-/Loipenqualität: Touristinfo, Tel. 08583/960120

Neuschönau

ca. 30 km gespurte Loipen:

Nationalpark-Loipe: gesamt 18 km (in 4 versch. Rundkurse aufgeteilt)

Runde Haslach, Nr. 51 - 6 km (rot)

Runde Forstwald, Nr. 52 - 3,8 km (rot)

Runde Neuschönau, Nr. 53 - 4 km (rot)

Runde Altschönau, Nr. 54, 4,6 km (rot)

Skating-Rundkurs Haslach-Forstwald, Nr. 51+52, 9,5 km (rot)

Verbindungsloipe Altschönau - Guglöd, Nr. 17, 3,1 km (rot)

Höhenloipe Waldhäuser, Nr. 20- 7 km (klassisch) (schwarz)

Zubringer Höhenloipe, Nr. 20 - 2,7 km (skating & klassisch) (schwarz)

Infos über Loipenzustand und Schneebericht: Tourist-Info,

Tel. 08558/7389011, www.neuschoenau.de

Philippsreut

28 km Loipen, 5 mittelschwer/rot (insg. 22,5 km), 1 schwer/schwarz

(5,5 km), 1 Skating-Loipe (5,5 km), Anschlussloipen: Bischofsreut

(2 km), Finsterau (5,5 km). Schnee-/Loipenzustand: Tel. 08557/313

Ringelai

„Ohetal-Loipe“: 6,5 km leicht/blau, kostenl. Parkplatz bei Start und Ziel

Röhrnbach

Loipe Breitwiesenbach-Kleinwiesen: 4 km, klassisch, Parkplatz bei Start und Ziel. Schnee-/Loipenzustand: Tel. 08582/960940

Sankt Oswald-Riedlhütte

ca. 50 km Loipen

Verbindungsloipe: Riedlh.-Spiegelau, 6 km, mittelschwer, klassisch (rot)

Nationalparkloipe: Guglöd, 5 km, leicht, klassisch (blau)

Zubringerloipe: Nationalparkloipe Guglöd, 6 km, leicht, klassisch (blau)

Rundkurs Sankt Oswald-Riedlhütte: 14 km, mittelschwer, klassisch (rot)

Rundkurs Aussichtsloipe: 4 km, leicht, klassisch und skating (blau)

Rundkurs Südliches Sankt Oswald: 6 km, mittelschwer, klassisch (rot)

Anschlussloipe: Haslach, 5 km, mittelschwer, klassisch (rot)

Nachtloipe Riedlhütte: 3 km, leicht, klassisch, skating (blau), Flutlicht:

Mo – Fr 17.00 – 21.00 Uhr

Skiwanderweg: Anschlussloipe Grafenau, 3 km, schwer (schwarz)

„Vom Bett in die Loipe“, geführte Skitouren, Anschlussloipe: Bayerwaldloipe, Ortsloipenkarte/Wintersportkarte,

Schnee-/Loipenzustand: Tel. 08553/8919201 oder unter

www.ferienregion-nationalpark.de oder

www.bayerischer-wald.de/urlaub/winterurlaub/loipenbericht

Schöfweg

ca. 23 km Langlaufloipen (Rundkurse)

Loipe Allhartsmais: 10 km (mittelschwierig, klassisch und skating)

Loipe Sportplatz: 4 km (leicht, klassisch und skating)

Loipe Handschuh: 1,3 km (leicht, klassisch und skating)

Loipe „Sonnenwald“: 8 km (mittelschwierig)

Einstieg und Parkplatz in Handschuh, Allhartsmais, Schöfweg u. Daxstein. Loipenkarte in der Tourist-Info erhältlich oder Download unter www.region-sonnenwald.de. Schnee-/Loipenzustand: Tel. 09908/279

Spiegelau

6 Loipen mit ca. 50 km Länge

Nachtloipe in Klingenbrunn an der Fatima: täglich 17.00 – 20.00 Uhr, 2 km, leicht/blau, klassisch u. Skating

Rundkurs Spiegelau: 7 km, mittelschwer/rot

Klingenbrunner Runde: 4 km, mittelschwer/rot, klassisch/Skating

Waldbahnloipe: 6 km, mittelschwer/rot

Orts-Verbindungsloipe Spiegelau-Riedlhütte: 7 km, mittelschwer/rot

Bayerwaldloipe (Teilabschnitt Spiegelau-Zwiesel): ca. 16 km, mittelschwer/rot, Skating- u. klassische Loipe, Klingenbrunn (alter Pflanzgarten) – Oberlüftenegg/Frauenau, 7km, mittelschwer/rot

Übungsloipen: in Oberkreuzberg und im Kurpark Spiegelau.

Schnee-/Loipenzustand: Tel. 08553/8919136

Thurmansbang

Insgesamt 37,65 km Loipen, 3 leicht/blau (insg. 5,15 km), 3 mittelschwer/rot (insg. 19,5 km), 2 schwer/schwarz (13 km), kostenloser Parkplatz bei Start u. Ziel, Ortsloipen-/Wintersportkarte.
Schnee-/Loipenzustand: Tel. 08504/1642

Waldkirchen

Loipe am Adalbert-Stifter-Geh- und Radweg, Startpunkt: Bahnhof Waldkirchen

Die Broschüre „Wintertipps – Skifahren, Langlaufen und viele weitere Winterhighlights“ für das Nationalpark-FerienLand Bayerischer Wald erhalten Sie bei den Tourist-Informationen vor Ort und bei der Tourist-Info Nationalpark-FerienLand (Landratsamt).

Minigolf



Grafenau

im KurErlebnispark BÄREAL, geöffnet von Mai – Sept. täglich 10.00 – 20.00 Uhr, bzw. – 18.00 Uhr, Tel. 08552/9733849, P9 Großparkplatz/Freyunger Straße, www.grafenau.de/baereal

Neureichenau

Knaus Campingpark Lackenhäuser, Tel. 08583/311
1. Bier- und Wohlfühlhotel Gut Riedelsbach, Tel. 08583/96040

Spiegelau

beim Naturbad Spiegelau, Waldschmidtstr. 4, Tel. 08553/9799903

Modellflugplätze



Hohenau

Modellflugclub Hohenau e. V., Info: Sebastian Grünzinger, Haag 82, Tel. 0175/7279587

Neureichenau

Modellflugverein Dreisessel e. V., Flugplatz: Hundsdobl, Gsenget. Info: Touristinfo Neureichenau, Tel. 08583/960120

Röhrnbach

Kleinwiesen, Tel. 08551/6239

Motorrad-Touren



Die motorradfreundliche Region im Dreiländer-Eck „Deutschland – Tschechien – Österreich“ bietet Ihnen mehrere Touren an, die als GPS-Download auf der Homepage:

www.nationalpark-ferienland-bayerischer-wald.de/motorrad-fahren zur Verfügung stehen.

Infos erhalten Sie bei der Tourist-Info Nationalpark-FerienLand (Landratsamt), Schlosssteig 1, 94078 Freyung, Tel. 08551/57-1046 sowie bei allen Tourist-Infos vor Ort. Die Stadt Waldkirchen bietet ebenfalls Tourenvorschläge an, diese erhalten Sie bei der Touristinfo Tel. 08581/19433 oder unter www.urlaub-in-waldkirchen.de

Museen



Freyung

Schloss Wolfstein mit Museum Jagd Land Fluss, Nationalpark- und Naturparkinfostelle sowie Galerie, Wolfkerstr. 3, Tel. 08551/57109 od. 57280. Öffnungszeiten: Di – So 10.00 – 16.00 Uhr, Mo geschlossen, an Feiertagen geöffnet, Ende der bayer. Herbstferien bis einschl. 25.12. und ab letzten Montag im Januar bis einschl. Freitag vor den Osterferien.

Wolfsteiner Heimatmuseum im Schramlhaus, Abteistr. 8, Tel. 08551/1276 od. 588150, Eintritt frei, Öffnungszeiten: 15. Dez. – 14. Mai Di, Do, und Sa 13.00 – 16.00 Uhr, 15. Mai – 31. Okt. Di, Do und Sa 13.00 – 17.00 Uhr, 1. Nov. – 14. Dez. geschlossen. Sonderöffnungen und Führungen nach Voranmeldung.

Heimatmuseum „Stadt Winterberg“ im Böhmerwald, Stadtplatz 3, Tel. 08555/522. Den Schlüssel zum Museum erhalten Sie in der Touristinformation/Kurverwaltung, Infostelle Stadtplatz 10

Fürsteneck

Schloss Fürsteneck, Ilz-Infostelle, Schlossweg 5, Tel. 08505/869494, naturpark-bayer-wald-ilzinfo@miex.cc, Öffnungszeiten: Mi – Mo u. Feiertage von 9.30 – 16.30 Uhr. Gruppenführungen sind durch die Infostelle und ins Ilztal nach Anmeldung möglich.

Grafenau

Bauernmöbelmuseum, Westeingang Kurpark, Tel. 08552/3318
Schnupftabak- und Stadtmuseum, Spitalstraße 5, Tel. 0175/2138409 geöffnet jeweils: Do von 10.00 – 13.00 Uhr und Fr – So von 14.00 – 17.00 Uhr, geschlossen vom 1. Nov. – 24. Dez. und 1. März – Gründonnerstag.

Haidmühle

Im KulturLandschaftsMuseum Grenzerfahrung:

Flursteig und Goldener Steig in Bischofsreut,
Triftsteig an der Kreuzbachklause/Dreisesselbergstraße,
Steig der Artenvielfalt in Bischofsreut,
Industriesteig in Haidmühle

Hohenau

Hinterglaseum Schönbrunn a. Lusen.

Öffnungszeiten: Di von 10.00 – 12.00 Uhr, DO, SA und So von 13.00
– 16.00 Uhr und nach telefon. Vereinbarung, Tel. 08558/798

Jandelsbrunn

Kaffeekannenmuseum in Rosenberg 25 bei Freund Josef,

Öffnungszeit nach telefon. Vereinbarung, Tel. 08583/501

Motorradmuseum in Linden 1 bei Rosenberger Erich.

Besichtigung nach tel. Vereinbarung möglich, Tel. 08581/4694

Mauth-Finsterau

Freilichtmuseum Finsterau – Bauernhäuser und ihre Geschichte, Öff-

nungszeiten: 25.12. – April: 11.00 – 16.00 Uhr, Mai – Sept.: 9.00 –
18.00 Uhr, Oktober 9.00 – 17.00 Uhr, 1. Nov. – 24. Dez. geschlossen

Neureichenau

Museum „Stifter und der Wald“ im Rosenberger Gut, Lackenhäu-
ser 146, Tel. 08583/9790033, Öffnungszeiten: Mi 10.00 – 13.00 Uhr,
Sa 13.00 – 17.00 Uhr, So 11.00 – 18.00 Uhr, November geschlossen



Neuschönau

Nationalparkzentrum Lusen – Hans-Eisenmann-Haus:

Dauerausstellung sowie Kunstaussstellungen im Wechsel. Öffnungs-
zeiten: 26.12. – 30.04. täglich von 9.00 – 17.00 Uhr. 01.05. – 08.11.
von 9.00 – 18.00 Uhr, 9.11. bis einschließlich 25.12. geschlossen.

Weitere Infos unter www.nationalpark-bayerischer-wald.de.

Arche Theuerjahr mit Skulpturenpark: Künstler Heinz Theuerjahr in
Waldhäuser, mit Skulpturenpark (ganzjährig/gantzätig geöffnet, kein
Winterdienst). Kleine Galerie und Atelier, aktuelle Öffnungszeiten un-
ter www.theuerjahr.de, Tel. 08552/91322 oder 09922/500644 sowie
weitere Infos unter www.arche.theuerjahr.com

Perlesreut

Bauhütte, Marktplatz 11, der thematische Schwerpunkt liegt im Bereich Baukultur und Innenentwicklung, Info und Anmeldung: Bürgerbüro Perlesreut, Tel. 08555/9619-10, bauhuette@perlesreut.de

Ringelai

„**Gabreta**“ – Erlebnisland der Kelten, Tel. 08555/407310,
Öffnungszeiten: Di – So 10.00 – 18.00 Uhr, Pfingstmontag bis Ende der bayr. Sommerferien täglich, letzter Einlass 16.00 Uhr, Ende der bayr. Herbstferien – März auf Anfrage geöffnet

Röhrnbach

HEIMAT.MUSEUM: Röhrnbach.Kaltenbach in der Tourist-Information Markt Röhrnbach, Rathausplatz 1, Tel. 08582/960940,
Öffnungszeiten: Mo und Mi 9.00 – 12.00 Uhr und 13.00 – 17.00 Uhr, Di und Do 9.00 – 12.00 Uhr, Fr 8.00 – 13.00 Uhr.
Andere Besichtigungszeiten auf Anfrage in der Tourist-Information

Sankt Oswald-Riedlhütte

Waldgeschichtliches Museum, Klosterallee 4, Sankt Oswald, Dauerausstellung und Wechselausstellungen, Tel. 08552/9748890,
Dienstag bis Sonntag: 9.00 – 17.00 Uhr, montags geschlossen! (außer an Feiertagen), 23. – 25. Dezember geschlossen, weitere Infos unter www.nationalpark-bayerischer-wald.de
Igelbus: St. Oswald, Haltestelle Waldgeschichtliches Museum/GH Goldener Steig bzw. Klosterkirche

Spiegelau

Dauerausstellung über Käfer aus aller Welt, Tourist- und Nationalparkinformation, Konrad-Wilsdorf-Straße 1, Tel. 08553/8919136,
Öffnungszeiten: Mo – Do 8.30 – 16.00 Uhr, Fr 8.30 – 12.30 Uhr
Schnaps-Museum Spiegelau, Dr. Geiger-Straße, Tel. 08553/979101, Fax: 08553/979102, Öffnungszeiten: Mo – Fr 10.00 – 17.00 Uhr, Sa 10.00 – 13.00 Uhr, So u. Feiert. 13.00 – 16.00 Uhr, vom 01.11. – 30.04. an Sonn- und Feiertagen geschlossen, November und Dezember eingeschränkte Öffnungszeiten 10.00 – 13.00 Uhr

Thurmansbang

Museumsdorf Bayerischer Wald am Dreiburgensee, Tel. 08504/8482
Bauernhaus-Museum mit ältester Dorfschule Deutschlands und alter Handwerkskunst, Öffnungszeiten: Palmsonntag – Ende Okt. 9.00 – 17.00 Uhr

Waldkirchen

Museum „Goldener Steig“ – Dokumentation des einstmals wichtigsten Saumhandels im süddeutschen Raum, 1. Mai – 31. Oktober Fr – So von 14.00 – 18.00 Uhr, www.museum-goldener-steig.de
Emerenz-Meier-Haus, Schiefweg, Info: www.born-in-schiefweg.de
HNKKJ – Haus der Natur, Kultur, Kunst und Jugend, Marktmühlweg 4, Info: Tel. 08581/1570 oder 08581/96080 oder www.hnkkj.de

Zenting

Heimatmuseum Daxstein, W. Scheiter, Daxstein 34, Tel. 09907/1468,
Öffnungszeiten: tgl. 10.00 – 18.00 Uhr, Anmeldung erwünscht

Nationalpark



Grenzenlose Waldwildnis im ersten deutschen Nationalpark

Der Nationalpark Bayerischer Wald und der im Osten angrenzende tschechische Nachbar-Nationalpark Šumava bilden mit über 900 km² das größte Waldschutzgebiet Mitteleuropas. Stürme und der Borkenkäfer als Motor der Walderneuerung haben die Wälder entlang des Grenzkamms in den letzten Jahrzehnten grundlegend umgestaltet. „Natur Natur sein lassen“ lautet die Philosophie im Nationalpark Bayerischer Wald und in der Tat, nirgendwo sonst zwischen Atlantik und Ural dürfen sich Wälder, Moore, Bergbäche und Seen auf so großer Fläche nach ihren ureigenen Gesetzen zu einer einmaligen wilden Waldlandschaft entwickeln. Die Natur wird auf 75 % der Nationalparkfläche sich selbst überlassen und der Ablauf der natürlichen Prozesse geschützt. Seltene Tiere wie Luchs, Schwarzstorch oder Auerhuhn finden hier einen Rückzugsraum: Aus dem Wirtschaftswald von gestern entsteht der Urwald von morgen! Die besonders starke Biodiversität fußt unter anderem auf dem hohen Anteil an Totholz, das für hunderte Insekten, Pilze und Vögel Nahrungsgrundlage und Lebensraum zugleich darstellt. Natürliche Prozesse des Werdens und Vergehens im Waldökosystem werden im Nationalpark zugelassen, indem auch tote oder durch Windwurf gestürzte Bäume im natürlichen Umfeld verbleiben.

Das Besondere entdecken

Über das gesamte Jahr bietet Ihnen der Nationalpark Bayerischer Wald ein vielfältiges Führungs- und Veranstaltungsprogramm. Ranger, ausgebildete Waldführer und weitere Nationalpark-Mitarbeiter begleiten Sie auf geführten Wanderungen und Radltouren. Erfahren Sie Spannendes und Informatives im persönlichen Gespräch und nutzen die Möglichkeit nachzufragen, zu diskutieren und die Menschen der Region kennenzulernen. Eigene Programme für Kinder, barrierefreie Angebote, fachliche Vorträge zu spannenden Themen sowie kulturelle Veranstaltungen in den Nationalparkzentren runden das Angebot ab.

Einen Veranstaltungskalender und aktuelle Informationen zum Zustand der markierten Wege hält die Homepage des Nationalparks unter Aktuelles für Sie bereit: www.nationalpark-bayerischer-wald.de

Nationalparkzentrum Lusen

- **Hans-Eisenmann-Haus**, Böhmsstraße 35, 94556 Neuschönau, Tel. 08558/96150, geöffnet 26.12. – 30.04. tägl. 9.00 – 17.00 Uhr, 01.05. – 08.11. von 9.00 – 18.00 Uhr, 09.11. bis einschl. 25.12. geschlossen. Eintritt frei! Neben der Ausstellung mit eigener Kinderlinie gibt es den Kindererlebnisraum Waldwerkstatt, eine Kinder-Rallye, ein Kino, einen Nationalpark-Laden und ein Café.
- Hier lädt auch das 4 ha große **Pflanzenfreigelände** mit mehr als 700 einheimischen Pflanzenarten zum Rundgang ein.
- Im **Gesteinsfreigelände** mit Info-Pavillon erfahren Sie Wissenswertes über die Entstehungsgeschichte der Erde und der Gesteine.
- Das 200 ha große **Tier-Freigelände** stellt ca. 35 heimische Tierarten vor, ihre Lebensweise und ökolog. Bedeutung im Bergwald.
- Ein besonderes Highlight ist der **Baumwipfelpfad** mit einer Gesamtlänge von 1300 m und einer Turmhöhe von 44 m.
Tel. 08558/738910, www.baumwipfelpfade.de/bayerischer-wald

Igelbus: Nationalparkzentrum Lusen

NAVI: Böhmsstraße 39, 94556 Neuschönau

Nationalparkzentrum Falkenstein

- **Haus zur Wildnis**, Ludwigsthal, 94227 Lindberg, Tel. 09922/50020, geöffnet 26.12. – 30.04. tägl. 9.00 – 17.00 Uhr, 01.05. – 08.11. von 9.00 – 18.00 Uhr, 09.11. bis einschl. 25.12. geschlossen. Eintritt frei! Neben den Ausstellungen gibt es einen Erlebnisraum für Kinder, ein Kino, einen Nationalpark-Laden und Gastronomie.
- Im **Tier-Freigelände** können Sie Auerochsen, Wildpferde, Wölfe und Luchse hautnah erleben.
- Die **Steinzeithöhle**, eine Nachbildung der berühmten Grotte Chauvet in Südfrankreich, nimmt Sie mit in ein Land vor unserer Zeit

Waldbahn: Ludwigsthal, Haus zur Wildnis

Igelbus: Ludwigsthal, Haus zur Wildnis

NAVI: Eisensteiner Straße 20, 94227 Lindberg

Waldgeschichtliches Museum

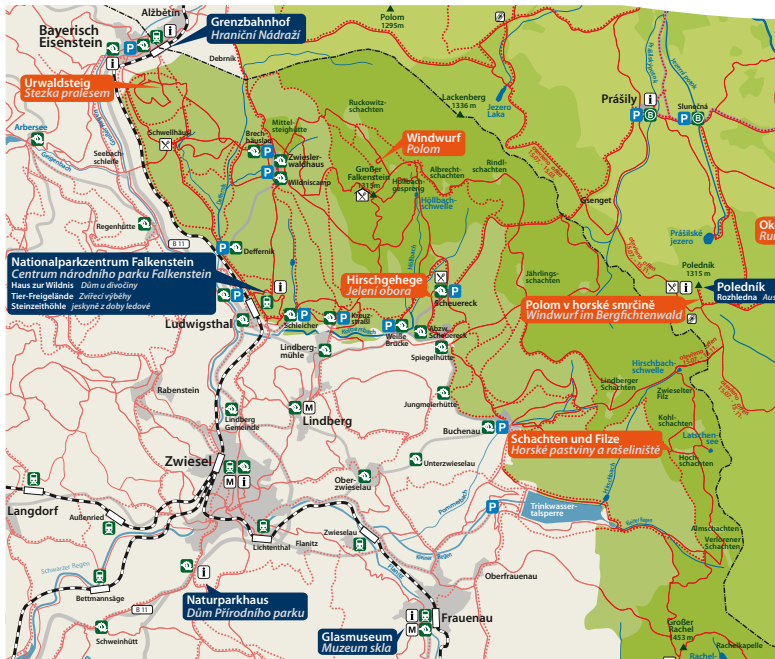
- Klosterallee 4, 94568 St. Oswald, Tel. 08552/9748890, geöffnet vom 26.12. – 08.11. täglich von 9.00 – 17.00 Uhr (montags geschlossen – Feiertage ausgenommen). Eintritt frei!
Die Besucher erleben in der Dauerausstellung nicht nur die erdgeschichtlichen Anfänge der Region, sondern vor allem das menschliche Wirken im Bayerwald – von der Glasindustrie über die Forstwirtschaft bis hin zum Schutzgebiet. Dazu gibt's spannende Einblicke in Brauchtum, Zeitgeschichte, Literatur und Musik.

Igelbus: St. Oswald Gh. Goldener Steig

NAVI: Klosterallee 4, 94568 St. Oswald

Alle Einrichtungen sind barrierefrei bzw. -arm.

Informationen unter Reisen für Alle

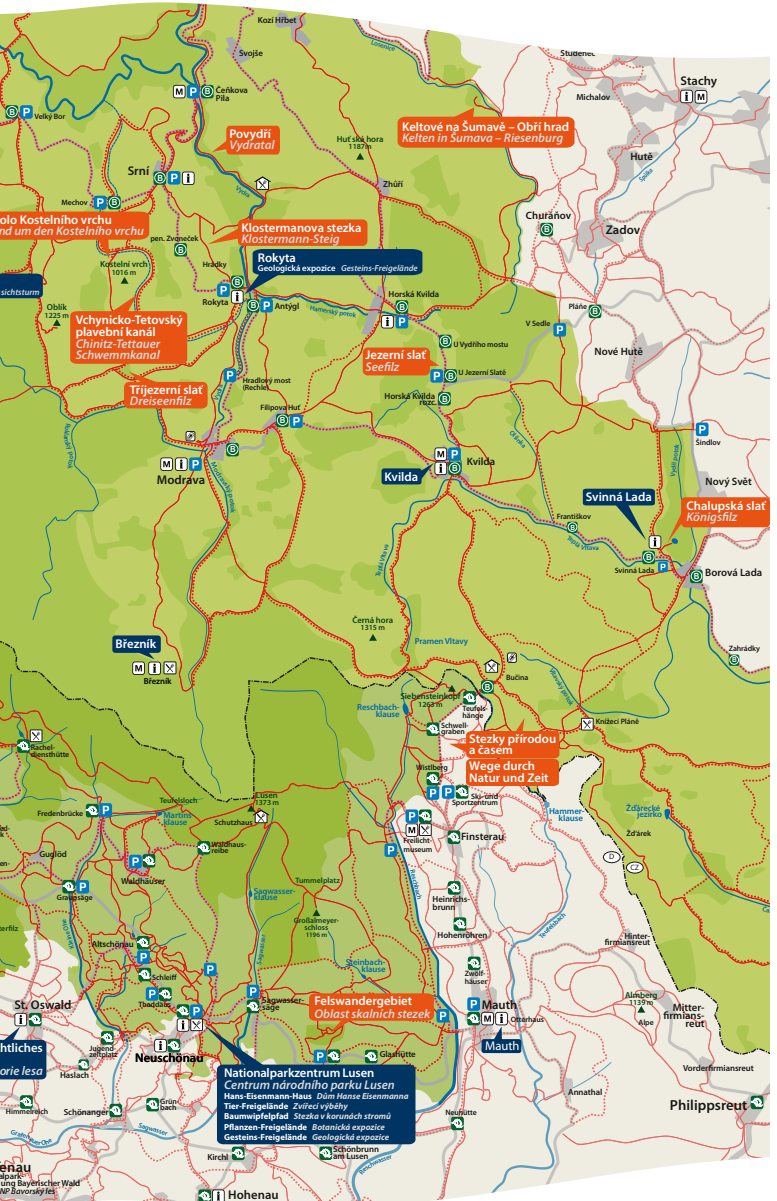


- Kvilda** Nationalpark-Infostellen und -Ausstellungen
- Seelensteig Stezka duše** Erlebniswege durch besonders urtümliche Natur
- Haltestelle Igelbusse und Linienverkehr (D)
- Haltestelle Grüne Busse (CZ)
- Bahnhof
- Parkplatz (tws. gebührenpflichtig)
- Information
- Museum
- Gastronomie
- Gastronomie und Beherbergung
- Notübernachtungsplatz
- markierter Wanderweg
- markierter Radweg
- öffentliche Straße
- Staatsgrenze

- Nationalpark Bayerischer Wald Kerngebiet (eingeschränktes Betretungsrecht)
- Nationalpark Šumava Zone I (eingeschränktes Betretungsrecht)



NATIONALPARK Bayerischer Wald





Wo wilde Waldnatur zum Erlebnis wird

Der Sommer ist Hochsaison für Tiere und Pflanzen, aber auch für Wanderer und Radfahrer. Ein Netz aus vielen hundert Kilometern markierter Wander- und Radwege erschließt alle charakteristischen Landschaftsausschnitte des Nationalparks, wie Berggipfel, Gletscherseen, Felsen und Moore, aber auch Mähwiesen und Heiden. Erlebniswege mit Informationstafeln und Aktivelementen bringen Ihnen die schönsten und attraktivsten Plätze näher. Im Winter bedeckt eine dicke, weiße Schneedecke die Natur und viele Pflanzen- und Tierarten warten schlafend auf den Frühling. In der kalten Jahreszeit können Sie Langlaufen, Wandern oder mit Schneeschuhen den wilden Winterwald erkunden. Bitte respektieren Sie die Winterruhe, die die Natur braucht, und benutzen Sie nur die markierten Wege und Loipen.

Verhaltenstipps

Im Nationalpark Bayerischer Wald können Sie die in weiten Teilen unberührte Natur erleben, sich erholen und informieren.

Bitte beachten Sie – zum Schutz der Natur, aber auch Ihrer Person – folgende Hinweise:



Bitte beachten Sie in den besonders sensiblen Bereichen unseres Nationalparks, etwa den Hochlagen oder Mooregebieten, das Wegegebot zum Schutz bedrohter Tier- und Pflanzenarten. In Wanderkarten und im Gelände wird darauf hingewiesen.



Sorgen Sie bei Touren im Gelände stets für gute Ausrüstung: Karte, festes Schuhwerk, Getränke, Mobiltelefon, Erste-Hilfe-Set und Schlechtwetterkleidung sollten immer Platz im Rucksack finden.



Im Nationalpark wird das natürliche Werden, Wachsen und Vergehen in den Lebensgemeinschaften geschützt. Abgestorbene Bäume verbleiben im Kreislauf der Natur. Deshalb gehören umstürzende Bäume und herabfallendes Totholz zu den typischen Gefahren. Bitte achten Sie auf diese Gefahren und verlassen Sie bei starkem Wind zu ihrer Sicherheit den Wald. Die Benutzung der Wege im Nationalpark Bayerischer Wald erfolgt stets auf eigene Gefahr!



Einige Radwege und Wanderwege mit geringen Steigungen, etwa die Rundwege in den Tier-Freigeländen, sind für Kinderwagen und Rollstühle geeignet. Das jeweilige maximale Gefälle ist in diesen Fällen auf unseren Wegweisern angegeben.



Bitte lassen Sie keinen Müll im Gelände zurück! Auch Hundekotbeutel oder Taschentücher haben in der Natur nichts zu suchen. Helfen Sie mit, unseren wilden Wald sauber zu halten. Danke!

Bitte halten Sie sich außerdem an folgende Regeln, um die einzigartige Nationalpark-Natur zu schützen:



Radfahren nur auf markierten Radwegen



Parken nur auf ausgeschilderten Parkplätzen



Rauchen und offenes Feuer verboten



Baden verboten



Übernachten verboten



Tiere nicht füttern



Keinen Lärm machen



Hunde nicht frei laufen lassen



Nichts mitnehmen



Drohnen verboten

Diese Regeln sind ein Auszug aus der Nationalpark-Verordnung und werden dort detailliert aufgelistet.

Markierungssystem


Hier das Wichtigste zu unserer Markierungssystematik:



Tiersymbol auf gelbem Grund:
Markierung für einen Rundwanderweg, der Weg führt zum Ausgangspunkt zurück



Pflanzensymbol auf weisem Grund:
Markierung für eine Wanderlinie, der Weg führt **nicht** zum Ausgangspunkt zurück. Für eine Rundtour müssen verschiedene Markierungszeichen kombiniert oder Igelbusse genutzt werden.



Radfahrer, eventuell mit Nummer:
Markierter Radweg



Verschiedene Symbole und Hintergründe:
Fernwanderweg, der über die Nationalparkgrenzen hinaus geht.



NATIONALPARK
Bayerischer Wald

Weitere Tipps für Ihren Aufenthalt im Nationalpark Bayerischer Wald finden Sie in unter

www.nationalpark-bayerischer-wald.de

Nationalparkverwaltung Bayerischer Wald
Freyunger Straße 2
94481 Grafenau
Tel. 08552/96 000
Fax: 08552/1394
poststelle@npv-bw.bayern.de

Naturkostladen

Landmärkte, Reformhaus



Freyung

Reformhaus-Drogerie Simon Riederer, Schulgasse 5, Tel. 08551/383

Mauth-Finsterau

„Kräuterey“ im Freilichtmuseum Finsterau, Museumsstr. 51,
Tel. 08551/9176567, www.kraeuterey-im-museum.de

Neureichenau

Reformhaus-Apotheke Hoffmeister, Dreisesselstr. 41,
Tel. 08583/91073

Perlesreut

Perlesreuter Landmarkt, Marktpl. 31, Öffnungszeiten: Do und Fr 8.30 – 18.30 Uhr, Sa 8.30 – 12.30 Uhr, Mo – Mi geschlossen
Angebote: großes Bio- und Direktvermarktungssortiment (Obst/Gemüse, Fleisch-/Wurstwaren, großes Käseangebot, Brot, Trockenwaren, zur Erdbeersaison frische Bio-Erdbeeren)

Röhrnbach

Markt Mitte Röhrnbach Bio- und Landmarkt, Marktplatz 6,
Tel. 08582/9790641, Öffnungszeiten: Mo, Di, Fr 9.00 – 12.00 Uhr und 14.00 – 18.00 Uhr, Mi und Do 9.00 – 12.00 Uhr, Sa 8.00 – 12.00 Uhr

Spiegelau

Reformhaus-Apotheke Hackl, Hauptstr. 34, Tel. 08553/96040

Thurmansbang

Naturkostladen Pauker, Pauker Ingrid, Hochfeld 16, Tel. 08504/93461,
Mo – Mi u. Fr 9.00 – 19.00 Uhr. Angebote: vollwert. Lebensmittel, Brot, Getreide, Getreidemühlen, Milchprodukte, Süßwaren, Honig aus eig. Imkerei

Waldkirchen

„Bogners Bio“ fair. frisch. regional, Saußmühle 2, Tel. 08581/9841490
Reformhaus-Drogerie Haller, Marktplatz 16, Tel. 08581/96300

Naturpark Bayerischer Wald



Der Naturpark Bayer. Wald erstreckt sich von der Donau bis zur tschechischen Grenze und umfasst eine Fläche von 2780 km². Mit über 3 % Flächenanteil am Freistaat Bayern gehört er zu den größten Naturparks Bayerns, ja sogar der ganzen Bundesrepublik Deutschland. Im Jahr 1967 gegründet, ist er heute Heimat für ca. 290.000 Menschen, die sich auf 89 Städte und Gemeinden in den vier Landkreisen Straubing-Bogen, Deggendorf, Regen und Freyung-Grafenau aufteilen. Das Ziel des Naturparks ist es, diese Landschaft in ihrer Eigenart, Vielfalt und Schönheit zu erhalten und zu bewahren, nicht zuletzt auch wegen ihrer besonderen Bedeutung für die Erholung des Menschen. Das Informationshaus des Naturparks in Zwiesel, Info-Zentrum 3 ist Dienstag bis Sonntag und an Feiertagen zwischen 09.30 Uhr und 16.30 Uhr geöffnet. Das Jahresbildungsprogramm über Exkursionen, Veranstaltungen und Ausstellungen des Naturparks erhalten Sie in der Geschäftsstelle und bei den Tourist-Informationen.

Naturpark Bayerischer Wald e. V.

Geschäftsstelle und Informationshaus, Info-Zentrum 3, 94227 Zwiesel,
Tel. 09922/802480,
info@naturpark-bayer-wald.de, www.naturpark-bayer-wald.de

Ilz-Infostelle im Schloss Fürsteneck

Schlossweg 5, 94142 Fürsteneck, Tel. 08505/869494
geöffnet: tägl. außer Dienstag 9.30 – 16.30 Uhr

NaturparkWelten Grenzbahnhof Eisenstein

Fünf verschiedene Ausstellungsebenen veranschaulichen die Vielfalt des Naturparks Bayerischer Wald informativ, eindrucksvoll und spannend. www.naturparkwelten.de

Unterwegs mit uns ...

mit Natur- und Landschaftsführern/innen im Naturpark Bayer. Wald. Gästen und Einheimischen wird mit qualifizierten Angeboten Wissenswertes über den Naturraum und die über Jahrhunderte geprägte Kulturlandschaft des Bayerischen Waldes vermittelt.

Nordic-Walking



Freyung

Nordic Fitness Sports Park mit 6 Nordic Walking Trails, insgesamt 42 km Nordic-Walking-Strecken:

Marterberg: 3,8 km/mittel, Start/Ziel: Eishalle Solla

Baderstein-Trail: 11 km/schwer, Start/Ziel: Eishalle Solla

Leitenholz-Waldtour: 7,6 km/leicht, Start/Ziel: Sportanlage Oberfeld

Ochsenberg: 8,7 km/mittel, Start/Ziel: Sportanlage Oberfeld

Kreuzberg-St. Anna: 3,7 km/mittel, Start/Ziel: Kreuzberg-Sportplatz

Kreuzberg-Panorama-Trail: 7,0 km/mittel, Start/Ziel: Kreuzberg-Sportplatz

Flyer mit näheren Infos und genauer Streckenbeschreibung in der Tourist-Information Freyung erhältlich.

Verleih von Stöcken und Nordic-Walking-Kurse:

Sport Schuster, Abteistr. 3, Tel. 08551/91670

Fürsteneck

Nordic-Walking-Strecken ab Schrottenbaumühle

Markierung „Wolfstatze“ Nr. 4 und Nr. 10 der Laufwölfe

Verleih Walking-Stöcke: Sport Michetschläger, Perlesreut

Grafenau

Natur-Sport-Zentrum Nationalpark Bayerischer Wald bei Rosenau:

Blaue Runde: über Draxlschlag und Sankt Oswald, 8,7 km

Grüne Runde: über Einberg und Kleblmühle, 7,5 km

Kombination der Runden möglich!

Karte in der Touristinformation erhältlich.

Verleih von Walking-Stöcken und Nordic-Walking-Kurse:

Sport Fuchs, Hauptstr. 16, Tel. 08552/1436

Grainet

Insgesamt 16,3 km Nordic-Walkingstrecken ab **Breitensportanlage „Forsthaus-Falkenau-Trail“**: Breitensportanlage - Richtung Unterseilberg, Graineter Kessel, Fürholz-Weidenau, Grainet-Breitensportanlage. 6,6 km, 90 m Höhenunterschied, leicht.

„**Golddorf-Trail**“: Breitensportanlage, Unterseilberg, Rehberg, Ohmühle, Fürholz – Weidenau, Grainet-Breitensportanlage. 9,7 km, 120 m Höhenunterschied, mittelschwer.

Nordic-Walking-Kurse, Info: Tourismusbüro, Tel. 08585/960030

Haidmühle

geführte Nordic-Walking-Tour mit Gymnastik,
Terminabsprache in der Tourist-Info, Tel. 08556/97263-20

Hinterschmiding

Kohlstatt-Trail: 5,5 km, 60 Höhenmeter, leicht, Start: Sportplatzende

Biegel-Trail: 6,4 km, 60 Höhenmeter, leicht, Start: Am Biegel

Holziesen-Trail: 7,5 km, 80 Höhenmeter, mittel, Start: Sportplatzende

Herzogsreuter Runde: 6,3 km, 90 Höhenmeter, schwer,
Start: Herzogsreut Dorfmitte

Schwendreuter Kapelle-Trail: 6,9 km, 100 Höhenmeter, mittel,
Start: Herzogsreut – Schwendreuter Straße

Neureichenau

Insgesamt 24,7 km Nordic-Walking-Strecken:

Start: **Campingpark Lackenhäuser**, 7,1 km, 172 m Höhenunterschied, ganzjährig

Start: **Loipenstüberl Altreichenau**, 7,3 km, 93 m Höhenunterschied

Start: **Gesundheitspark Dreiländereck**, Neureichenau – Schachtlau, 10,3 km, 150 m Höhenunterschied

Nordic-Walking-Kurse ganzjährig sowie Verleih v. Walking-Stöcken:
Ernstl's Sport-u. Nordic-Walking-Schule, Dreisesselstr. 9, Tel. 08583/1314

Neuschönau

Natur-Sport-Zentrum Neuschönau, Grafenau, Sankt Oswald-Riedlhütte. Ca. 45 km Nordic-Walking-Strecken in allen Schwierigkeitsstufen stehen für Sportbegeisterte zur Verfügung.

Blaue Runde: 8,7 km,

Grüne Runde: 7,5 km,

Gelbe Runde: 13 km,

Rote Runde: 14,4 km.

Info zu Kartenmaterial und Nordic-Walking-Kurse in der Tourist-Info,
Tel. 08558/7389011

Ringelai

Länge 4,5 km, Start/Ziel: Parkplatz bei Asphaltstockbahnen

Karte erhältlich in der Tourist-Info Ringelai, Tel. 08555/961411

Röhrnbach

Nordic-Walking-Strecke, ca. 9 km, Einstieg Marktplatz

Info: Tourist-Information, Tel. 08582/960940

Saldenburg

Weiherrunde Nr. 6: ca. 10 km, schwer, Start/Ziel: Saldenburger-See

Glasofenweg Nr. 7: ca. 13 km, schwer, Start/Ziel: Saldenburger-See
jeweils Anschluss an die Dreiburgenland Nordic-Walking-Strecken

Sankt Oswald-Riedlhütte

Nordic-Walking-Strecken für jeden Anspruch, Infos Tourist-Info Riedlhütte, Tel. 08553/8919-201

Thurmansbang

Schmugglerpfad: 5 km, ausgeschilderte Strecke, mittelschwer (rot),
Start/Ziel: Parkplatz am Friedhof

Nordic-Walking-Kurse ganzjährig SC Dreiburgenland,
Info: Tel.08504/923963

Waldkirchen

3 AOK Parcours mit verschiedenen Längen und Schwierigkeitsstufen.
Info: Touristinfo, Tel. 08581/19433

Notrufe

Polizei

Tel. 110

Notruf – Integrierte Leitstelle

Tel. 112

(Feuerwehr – Rettungsdienst – Notarzt -Bergwacht)

Bereitschaftsdienst

(Medizin. Hilfe außerhalb der Sprechzeiten): Tel. 116117

Auskunft Apotheken-Notdienst

Tel. 0800/0022833

Giftnotruf

Tel. 089/19240 oder
Tel. 0911/3982451

Zahnarzt Notdienstsuche

www.notdienst-zahn.de

Pferdekutsch- und schlittenfahrten



Eppenschlag

Bayerwald Ferienhof Schmid, Wolfertschlag, Dorfstr. 7,
Tel. 08553/6031, aktivCARD Bayerischer Wald
Tobias Schopf, Fürstberg 4, Tel. 0160 8452686,
aktiv CARD Bayerischer Wald

Freyung

„Sammerhof“, Winkelbrunn 24, Tel. 08551/1487

Grafenau

Johann Putz, Oberhüttensölden 27, Tel. 08554/1614

Grainet

Georg Göttl, Unterseilberg 21, Tel. 08585/497 od. 0170/9367864,
www.goetthof.de

Röhrnbach

„Michlbauer“, Josef Strahberger, Wilhelmsreut 7, Tel. 08582/1221
„Seidl-Hof“, Angela und Max Seidl Ulrichsreut 7, Tel. 08582/1318

Saldenburg

Ferienhof Dreiburgenland, Unteröd 2, Tel. 08504/7119932,
www.ferienhof-dreiburgenland.de

Waldkirchen

Alois Kornexl, Unterhöhenstetten 16, Tel. 08581/989518
Reiterhof Max Nigl, Frischack 14, Tel. 08581/2287 o. 0171/8742551

Pilgerweg Via Nova



Europäischer Pilgerweg VIA NOVA Bayerischer Wald – Böhmerwald

Der Europäische Pilgerweg VIA NOVA knüpft an traditionelle Wallfahrtspfade in Österreich, Ostbayern und Böhmen an und erschließt zugleich **neue Wege**, auch im Sinne einer zukunftsfähigen, grenz- und konfessionsübergreifenden Spiritualität im 21. Jahrhundert.

V – Vision und Kraft

I – International und überkonfessionell

A – Achtsamkeit und Ehrfurcht vor der Schöpfung

N – Neuen Geist atmen

O – Offenheit und Gastfreundschaft

V – Verantwortung und Heilung

A – Aufbruch und Hoffnung



Abzweigend von der Donau führt ein Ast in den Bayerischen Wald – Böhmerwald bis zum Hl. Berg/Svatá Hora nach Příbram/CZ. Diese Route hat eine Gesamtlänge von gut 250 Kilometern und führt auf bayerischer Seite durch 16 Gemeinden, auf tschechischer durch über 40.

VIA-NOVA-Pilgerwegbegleiter/-innen bieten ein- und mehrtägige Pilgerpauschalen mit profilierten Inhalten für unterschiedliche Zielgruppen an (siehe Info-Flyer u. Homepage). Sie und die Pilgerwegbeauftragten in den jeweiligen Gemeinden stehen auch Einzelpilgern gerne zur Verfügung. Für Individualpilger steht eine Pilger-App mit Audio-Guide zur Verfügung.

Informationen zum Gesamtpilgerweg VIA NOVA:

www.pilgerweg-vianova.eu

Informationen zur VIA NOVA Bayer. Wald – Böhmerwald:

www.freyung.de

Informationen zur Poutni cesta VIA NOVA:

www.poutnicesta-vianova.cz

VIA-NOVA-Gemeinden im Landkreis Freyung-Grafenau mit ihren Pilgerwegbeauftragten:

Stadt Freyung

Tel. 08551/588150, Touristinfo, touristinfo@freyung.de

Markt Perlesreut und Gemeinde Fürsteneck

Tel. 08555/961910, Simone Hannen, info@perlesreut.de

Gemeinde Hohenau

Tel. 08558/960422, Simone Schopf, info@hohenau.bayern.de

Gemeinde Mauth-Finsterau

Tel. 08557/7919001, Beatrice Eller, Mauth-finsterau@ferienregion-nationalpark.de

Gemeinde Philippsreut

Tel. 08550/9219525, Stefanie Denk, info@philippsreut.de

Gemeinde Ringelai

Tel. 08555/961411, Johannes Reihofner, info@ringelai.de

Gemeinde Saldenburg

Tel. 08504/912312, Simon Moser, info@saldenburg.de

Polizei

Freyung

Polizeiinspektion, Rot-Kreuz-Weg 1, Tel. 08551/96070

Bundespolizei, Am Markt 2, Tel. 08551/57790,

kostenfreie Servicenummer: 0800/6888000

Grafenau

Polizeistation, Pfarrer-Rankl-Str. 3, Tel. 08552/96060

Neuschönau

Amtsstunden der Polizeiinspektion Grafenau im Rathaus Neuschönau, um telefonische Voranmeldung wird gebeten, Tel. 08558/960310

Schönberg

Sprechzeiten: jeden Freitag von 10.00 – 11.00 Uhr

(Rathaus Schönberg)

Waldkirchen

Polizei Station, Ratzingerweg 22, Tel. 08581/9865660

Radtouren



Eppenschlag

Zubringer Donau-Bayerwald-Route, Anschluss Regental-Radweg, Tourenkarten der Region sind kostenlos erhältlich in der Tourist-Information Schönberg, Tel. 08554/960442

Freyung

Ca. 150 km markierte, familienfreundliche Radrouten-Wege, geführte Rad- und Mountainbiketouren des RC Freyung.

Radtourenkarte Freyung und von der Region.

Info: Touristinformation, Tel. 08551/588150

Grafenau

200 km markierte Touren ab Grafenau für E-Biker, Gravel, Mountainbiker, Genussradler und Familien. Anschluss an den Nationalparkradweg und die Trans-Bayerwald Route sowie Start-/Zielort der Donau-Bayerwald-Route. Radbooklet und überregionale Radkarte inkl. grenzüberschreitenden Nationalparkradweg erhältlich in der Touristinformation, Rathausgasse 1, Tel. 08552/962343, www.grafenau.de/radeln

Grainet

Anschlussradrouten zum „Adalbert-Stifter-Radweg“:

Grainet-Breitensportanlage, Unterseilberg, Rehberg, Schlößbach, Ensmannsreut, Edelmühle, Mayersäge, Bahnhof – Waldkirchen, 10,5 km.

Grainet, Hobelsberg, Staatsforst, Bramandlwies, Haidmühle, 15 km

Haidmühle

250 km markierte, familienfreundl. Radrouten-Wege, geführte Rad-Touren: Bischofsreut-Frauenberg, nach Tschechien: Schwarzenberger Schwemmkanal-Plöckensteiner See-Lipno-Stausee/Horni Plana, nach Österreich: über Schwarzenberger Schwemmkanal-Hochficht-Frauenberg. Anbindung an Adalbert-Stifter-Radweg, Donau-Wald-Radweg und Nationalpark-Radweg. Radtourenkarte v. d. Region.

Info/Anmeldung: Tourist-Information, Tel. 08556/97263-20

Hinterschmiding

Markierte Radtouren: Hinterschmiding – Freyung und Freyung – Haidel, Radtourenkarte von der Region.

Info: Tourist-Info, Tel. 08551/3528741

Hohenau

50 km markierte Radrouten-Wege, Radtourenkarte v. d. Region, Ausgangspunkte für die Panorama- (46km) und Dörfertour (48km) – Anschluss an den Nationalparkradweg

Jandelsbrunn

Familienfreundliche Radrouten, Adalbert-Stifter-Radweg trifft in Jandelsbrunn auf den Donau-Moldau-Radweg. Radtourenkarte vor Ort und von der Region, Info unter Tel. 08583/960016

Mauth-Finsterau

Ausgeschilderte Radwanderwege, grenzüberschreitendes Radwandergebiet, Radtourenkarte der Region vor Ort erhältlich

Info: Gästeinformation Mauth, Tel. 08557/7919001

Neureichenau

20 km markierte, familienfreundl. Radrouten-Wege, 60 km markierte Mountainbike-Routen, geführte Rad- und Mountainbike-Touren: Dreiländer-Radtour ca. 60 km Bayern-Böhmen-Österreich, Adalbert-Stifter Geh- und Radweg v. Waldkirchen nach Haidmühle. Radtourenkarte v. Ort u. v. d. Region. Info: Touristinfo, Tel. 08583/960120

Neuschönau

60 km markierte Radrouten-Wege, 10 km markierte Mountainbike-Routen, Nationalparkradweg, Rad- und Mountainbikekarte im Tourismusbüro erhältlich. Geführte Rad- und Mountainbike-Touren möglich.

Info: Tourist-Info, Tel. 08558/7389011

Philippsreut

Radtourenkarte, Info: Tourist-Info Philippsreut, Tel. 08550/9219525

Röhrnbach

Markierte, familienfreundl. Radrouten-Wege, Adalbert-Stifter Geh- und Radweg bis nach Tschechien, FamilienRadWanderWeg 16 km, Donau-Bayerwald-Route, KapellenRadWanderwegRöhrnbach 17 km – Schwierigkeitsgrad mittel, führt vorbei an interessanten Kapellen und Marterln durch die Gemeinde Röhrnbach, Info: Tel. 08582/960940

Saldenburg

Radtourenkarten der Region und der ca. 100 km lange Routenverlauf der Donau-Bayerwald-Route sind kostenlos erhältlich in der Tourist-Information, Tel. 08504/912312

Sankt Oswald-Riedlhütte

30 km markierte, familienfreundl. Radrouten-Wege, markierte Mountainbike-Routen, 16 Tourenvorschläge.

Info: Tourist-Information, Tel. 08553/ 8919201

Schönberg

Zubringer „Donau-Bayerwald-Route“. Tourenkarten der Region sind kostenlos erhältlich in der Tourist-Information, Tel. 08554/960442

Spiegelau

70 km markierte, familienfreundliche Radrouten-Wege, Radtourenkarte von der Region. Info: Tourist-Information, Tel. 08553/8919136

Waldkirchen

35 km markierte, familienfreundliche Radrouten-Wege.
Info: Touristinfo, Tel. 08581/19433 od. www.urlaub-in-waldkirchen.de

Radwander- und Mountainbike-Karten der Dreiländereck- und Nationalparkregion Bayerischer Wald erhältlich bei den Tourist-Informationen vor Ort und bei der Tourist-Info Nationalpark-FerienLand (Landratsamt).

Rad-/E-Bikeverleih und -reparatur



Freyung

Fahrrad-Shop Seibold, Passauer Str. 37, Tel. 08551/7840

Fürsteneck

Gasthaus Schrottenbaumühle (E-Bikeverleih), Anton Segl,
Schrottenbaumühle 1, Tel. 08504/1739

Grafenau

E-Bike Bavaria Eder und List GbR, Frauenberg 21,
<https://e-bike-bavaria.de/>, Tel. 08552/7769267 od. 0171/2414122
Hotel Reiners (E-Bikeverleih), Grüb 20, www.dasreiners.de,
Tel. 08552/96490

Opel Weber (Rad-/E-Bikeverleih, Reparatur), Rosenauer Straße 25,
Tel. 08552/1263

Moosham13, (E-Bikeverleih), Tel. 08552/70939, www.moosham13.com

Haidmühle

Schlosserei-Spenglerei Nebl (Reparatur), Dreisesselstr. 128,
Tel. 08556/446

Dreisessel Bikes (E-Bikeverleih), Tel. 0151/51937486, Böhmerwald-
straße 85, 94145 Haidmühle, info@dreisessel-bikes.de

Edeka Markt Madl Thomas, Bischofsreut, Tel. 08550/243

Hinterschmiding

Gasthaus „Zur neuen Post“ (E-Bikeverleih), Hauptstr. 14,
Herzogsreut, Tel. 08550/271

Hohenau

WOID RADL (E-Bikeverleih), Tel. 0151/28103664
www.ebike-hohenau.de

Jandelsbrunn

Karl-Heinz Stadler (Verkauf und Reparatur), Pfeiffenaustr. 2,
Tel. 08583/2737

Mauth-Finsterau

Gasthaus Fuchs (E-Bikeverleih), Am Goldenen Steig 16,
Tel. 08557/270

Neureichenau

Campingpark Lackenhäuser, Lackenhäuser 127, Tel. 08583/311

EdekaRauch (E-Bikeverleih), Brantweinhäuser 10, Tel. 08583/376

Zweirad Denk, Dreisesselstr. 39, Tel. 08583/96070

Neuschönau

Euler Neuschönau (E-Bikeverleih), Tel. 08558/97420-11

Perlesreut

Autoteile Manfred Niggel (E-Bikeverleih), Waldenreuter Str. 22,
Tel. 08555/47021

Röhrnbach

Auto Greß (E-Bikeverleih) Passauer Str. 41, Tel. 08582/209,
gress-roehrnbach@t-online.de, www.autohaus-gress.de

Spiegelau

Radsport Hüseemann (Reparatur), Hauptstr. 49, Tel. 08553/6434

Waldkirchen

MIETRADL, Katrin und Max Weber, Tel. 0151/27555142

Eventmacher, Stefan Kriszt, Tel. 0151/15564772

Hotel Herzstück, Claus Löfflmann, Tel. 08581/6909594

Zenting

Landhotel Neuhof (E-Bikeverleih), Tel. 09907/925

Reitsport



Freyung

Sammerhof, Winkelbrunn 24, Tel. 08551/1487, Reitgelegenheit für Kinder und Erwachsene. Ponys und Haflinger, Koppel, Pferdeschlitten-/Kutschenfahrten.

Fürsteneck

Pferdefreunde Fürsteneck e.V., Reitsport Haydn, Anzerreut 5, Informationen Tel. 08505/2581

Grainet

Reiterhof „Göttlhof“, Georg Göttl, Unterseilberg 21, Tel. 08585/497 od. 0170/9367864, Fax: 08585/962174, www.goetthof.de, Reitgelegenheit und -unterricht für Kinder und Erwachsene, Reitplatz, Ausritte und geführte Ausritte, Stützpunkt f. Wanderreiter, Unterbringung von Pensions- und Gastpferden, Einzelboxen, Koppel, Kutschfahrten, Kutschfahrkurse. Ponys, Haflinger

Haidmühle

Landhotel „Zum Matthias“, Fam. Madl, Unteres Dorf 17, Bischofsreut, Tel. 08550/245, Reitgelegenheit und -unterricht für Kinder und Erwachsene, Reitplatz, Ausritte, Stützpunkt f. Wanderreiter, Unterbringung von Pensions- und Gastpferden, Einzelboxen, Offenstall, Koppel, Weide. Kleinpferde, Ponys, Haflinger, Warmblüter.

Islandpferdehof Bärenfilz, Fam. Holtkotte, Ludwigsreut 12,

Tel. 08556/305, Fax: 08556/920131, Reitgelegenheit und -unterricht für Kinder und Erwachsene, Ausritte und geführte Ausritte, Stützpunkt für Wanderreiter, Unterbring. v. Pensions- u. Gastpferden, Einzelboxen, Offenstall, Koppel, Weide, Jugendreiterferien, Ferienwohnungen, Reitsportgeschäft, Wochenendkurse, API-Lehrgänge, Wochen-Spezialkurse, Anfängerkurse, Wanderritte, Zucht u. Verkauf. Isländer.

Reit-Gasthof Strohmaier, Kirchbergstr. 25, Tel. 08556-490, 5 Pferdeboxen, Einstell- und Futterplätze

Hinterschmiding

Wanderreitstation, Bernhard Bauer, Bergstr. 5, Sonndorf, Tel. 08551/5566, Stützpunkt für Wanderreiter, Unterbringung von Pensions- und Gastpferden, Einzelboxen, Offenstall, Koppel, Weide, Übernachtungsmöglichkeit.

Jandelsbrunn

Pferdepension, Doris Hackl, Edhäusl 14, Hintereben, Tel. 08581/2591, Reitplatz, Stützpunkt f. Wanderreiter, Unterbringung von Pensions- und Gastpferden, Einzelboxen, Offenstall, Koppel, Weide, Waschplatz für Pferde.

Neureichenau

Gestüt Riedelsbach, Riedelsbach 91, Tel. 08583/522, geführte Wander- ritte für Kinder, Reit- und Voltigierstunden auf Anfrage Husky- und Pferdehof Dreissessel, Branntweinhäuser 46, Tel. 08583/9791886, Reittherapie, Kurse für Kinder, Voltigieren, Ferienprogramm

Ringelai

Freizeitreitstall Kapellenhof, Fam. Thuringer, Kapellenhof, Tel. 08555/4336, Reitgelegenheit und -unterricht für Kinder und Erwachsene, Reitplatz, Ausritte u. geführte Ausritte, Unterbringung von Pensions- und Gastpferden, Koppel. Kleinpferde, Warmblüter.

Röhrnbach

„Michlbauer“, Fam. Strahberger, Wilhelmsreut 7, Tel. 08582/1221 Reit- und Fahrverein Röhrnbach, Nebling 15, Tel. 08582/915740

Saldenburg

Ferienhof Dreiburgenland, Unteröd 2, Tel. 08504/7119932, Reitgelegenheit, Ausritte und geführte Ausritte, Stützpunkt für Wanderreiter, Unterbringung von Pensions- und Gastpferden, Einzelboxen, Offenstall, Koppel, Weide. Ponys, Warmblüter

Landgut Dreiburgenland, Unteröd 1, Tel. 08504/923153, Reithalle, Stützpunkt f. Wanderreiter, Unterbringung von Pensions- und Gastpferden, Einzelboxen, Offenstall, Koppel, Reitplatz, Ausbildung für Einsteiger, Fortgeschrittene u. Könnner, geführte Ausritte, Gastpferdeboxen

Schöfweg

Inlandpferdehof Sonnenwald, Familie Karl, Knierreit 41, Schöfweg, Tel. 09908/469

Schönberg

Indian Summer Ranch Pummerhof, Pummerhof, Tel. 08554/942451

Spiegelau

HighlanderRanch, Albert Garhammer, Reutecker Str. 22, Tel. 09928/1686

Waldkirchen

Reiterpension Elke Draxinger, Marktstr. 17, Tel. 08581/2163, Reitgelegenheit für Kinder und Erwachsene, Reitplatz, Ausritte u. geführte Ausritte. Kleinpferde, Ponys, Haflinger, Isländer.

Reiterhof Max Nigl, Frischeck 14, Tel. 08581/2287. Reitgelegenheit und -unterricht für Kinder und Erwachsene, Reithalle u. Reitplatz, Ausritte und geführte Ausritte, Stützpunkt für Wanderreiter, Unterbringung von Pensions- und Gastpferden, Einzelboxen und Koppel.

Rodeln, Schlittenfahren



Eppenschlag

Rodelbahn 100 m lang, Skilift Fürstberg, beleuchtet

Freyung

Rodelbahn 250 m lang, Ferienzentrum Geyersberg

Schlittenverleih:

Wintersportschule Heindl, Bahnhofstr. 57 (gegenüber Aldi),
Tel. 08551/7927 od. 0171/8967842

G&S Schneesportschule, Talstation Skilift Solla, Tel.08551/914055
od. 0170/9367864

Sport Schuster, Abteistr. 3, Tel. 08551/91670

Fürsteneck

Rodelhang, Atzldorfer Berg, ca. 300 m lang

Grafenau

Rodelhang ca. 300 m, beim ehemaligen Feriendorf, Guldenstraße

Schlittenverleih:

Sport Fuchs, Hauptstraße 16, Tel. 08552/1436

Sport Schmid, Stadtplatz 15, Tel. 08552/9733920

Touristinformation, Tel. 08552/962343 (nur RuckXBobs)

Grainet

Rodelwiese 150 m lang, Schwarzhholzstr. 2 – nahe Skilift Talstation
Gäteschlittenfahren

Schlittenverleih:

Skischule Dreiländereck, Georg Göttl, Tel. 08585/49 o. 0170/9367864

Haidmühle

Rodelhang am Rad-Wander- u. Loipenzentrum Haidmühle 300 m lang
Rodelhang 300 m lang in Bischofsreut Ortsmitte – Richtung Fischweiher, gewalzt

Schlittenverleih:

Lebensmittel Madl, Bischofsreut 13 1/2, Tel. 08550/243
Skischule Dreiländereck, Altreichenau, Tel. 0175/7769688 o.
08583/91100

Skiverleih Schmid Andi, Am Weberberg 2, Bischofsreut,
Tel. 0171/2433972

Hinterschmiding

Rodelhang 300 m lang am Sportplatz Möselstadion,
Rodelhang 300 m lang beim Skilift Herzogsreut

Schlittenverleih bei den jeweiligen Vermietern!

Info: Tourist-Info, Tel. 08551/3528741

Hohenau

Rodelhang 100 m lang, Hohenau u. Schönbrunn a. L.

Mauth-Finsterau

Rodelbahn 150 m lang am Skistadion Finsterau, beleuchtet

Rodelbahn 300 m lang am Skilift Mauth-Finsterau

Neureichenau

Rodelbahn 300 m lang in Branntweinhäuser

Rodelbahn 300 m lang in Duschlberg

Rodelhang 300 m lang in Lackenhäuser beim Campingpark

Gästeschlittenfahren

Schlittenverleih:

Ernstl's Snowboard- u. Skischule, Dreisesselstr. 9, Tel. 08583/1314

Skischule Dreiländereck, Altreichenau, Tel. 08583/91100

Snowtubinglift am Campingpark Lackenhäuser, Tel. 08583/311



Neuschönau

Rodelhang 120 m lang im Säumerweg, mit Flutlichtbetrieb jeden Mo, Mi und Sa von 18.00 – 20.00 Uhr (Änderungen unter Vorbehalt!)

Rodelhang 220 m lang in Waldhäuser – Jugendherberge

Schlittenverleih:

Skizentrum Waldhäuser, Lusenstr. 46, Tel. 08553/9799922 oder 0170/9367864

Info: Tourist-Info, Tel. 08558/7389011, www.neuschoenau.de

Perlesreut

Rodelhang ca. 300 m lang neben Skilifanlange

Philippsreut

Rodelbahn mit Förderband 200 m lang, Almwiese, Alpe

Rodelbahn 150 m lang, nahe Parkplatz Mitterfirmiansreut

Snow-Tubing-Bahn 70 m lang, Junior Skizirkus, Alpe

Infos unter Schneetelefon: 08557/313

Schlittenverleih in Mitterfirmiansreut:

Wintersportschule Heindl, Dorfplatz 4, Tel. 08557/1572

Skiverleih Josef Denk, Schmelzler Str. 31, Tel. 08557/920142

Skischule Schuster & Göttl am Junior Ski Zirkus, Tel. 08557/973388

Sankt Oswald-Riedlhütte

Rodelhang 50 m lang in Riedlhütte (Steinriegl)

Rodelhang 50 m lang in Riedlhütte (bei der Nachtloipe), beleuchtet

Rodelhang 150 m lang in Reichenberg (nahe Bienstand)

Rodelhang 100 m lang in St. Oswald (Totenmann)

Rodelhang 100 m lang in St. Oswald (beim Skilift)

Rodelhang 150 m lang in Haslach (Ortseingang)

Schöfweg

Rodelhang 200 m lang in Schöfweg, Sonnenwaldstr. 3, (hinter Gasthof Aulinger)

Rodelhang 300 m lang in Langfurth, beim Feuerwehrhaus auf dem Gelände des Kinderliftes Heininger

Rodelhang 100 m lang am Steinberglift mit Förderband (kostenpflichtig)

Schlittenverleih: am Steinberglift, Tel. 0160/8007982

Schönberg

Rodelhang 150 m lang neben Skilift Kadernberg, beleuchtet

Spiegelau

Rodelbahn 800 m lang in Palmberg

Rodelhang 100 m lang in Klingenbrunn/Fatima, beleuchtet

Thurmansbang

Rodelbahn 200 m lang, Skilift am Erlenberg, beleuchtet

Rodelhang 50 m lang gegenüber Kindergarten

Rodelhang 150 m lang, Schartenlift Solla

Waldkirchen

Rodelhang 500 m lang, Skilift Oberfrauenwald, Talstation Dickenbüchl, Tel. 08581/8161

Saunaanlagen öffentlich



Freyung

Hallenbad, Jahnstr. 8, Tel. 08551/4320, Sauna, Dampfsauna, Solarium, Öffnungszeiten siehe www.freyung.de

Kreuzberg-Sauna, W. Raab, Kreuzberg 11, Tel. 08551/911239

Grafenau

Landhotel Kleblmühle, Kleblmühle 1, Tel. 08552/960110, www.kleblmuehle.de. Finnische Sauna, Altholz-Hütten-Saunarium, Bio-Infrarot-Dampfsauna, Whirlwanne, Infrarotkabine, Relaxraum, Kosmetik-Massagereaum, geöffnet: 14.30 – 19.30 Uhr

Move On, Wittelsbacherstr. 6, Tel. 08552/4846. Finnische Bergkristallsauna mit Ruheraum

Sportpark Neudorf, Waldweg 22, Tel. 91815; Siegfried Stefan, Spitalstraße 52, Tel. 1335; Star-Fit, Glashüttensteig 6, Tel. 973121

Neureichenau

Hallenbad des Campingparks Lackenhäuser, Anmeldungen 1 Stunde vorher unter Tel. 08583/311

Sauna-Blockhaus im 1. Bier- und Wohlfühlhotel Gut Riedelsbach, Tel. 08583/96040, jeden Dienstag ab 19.00 Uhr od. auf Anfrage

Saunadorf im Gesundheitspark Dreiländereck, Schachtlau 1, Tel. 08583/9198300, ca. Okt. – März jd. Di, Mi, Do 16.00 – 20.00 Uhr

Röhrnbach

Hallenbad Röhrnbach, Froschau 10, geöffnet Okt. – Mai, Mi: Damen-Sauna 16.00 – 21.00 Uhr, Fr: Herren-Sauna 15.00 – 21.00 Uhr

Spiegelau

Hotel „Tannenhof“, Auf der List 27, Tel. 08553/9730, täglich 14.00 – 20.00 Uhr

Thurmansbang

Hotel Schürger, Tel. 08504/9000

Waldkirchen

Karoli Badepark, Dampfsauna, Aromasauna, Infrarotkabine, Wellnessraum, täglich geöffnet, Info: Tel. 08581/986990

Hotel Michel & Friends, Hauzenberger Str. 48, www.michelhotel-waldkirchen.de

Zenting

Hotel-Pension Neuhof, Tel. 09907/925

Schießsport



Eppenschlag

DIANA Schützen Eppenschlag, matthias.garhammer@t-online.de,
Luftgewehr, Luftpistole

Freyung

Schießsportmöglichkeiten für Urlaubsgäste (ab 12 Jahre) im Schützenhaus der **Feuerschützen Freyung** an der Straße nach Grafenau – Abzweigung Ahornöd – Am Goldenen Steig 25, www.fsg-freyung.de

Fürsteneck

Schützen Atzldorf, Atzldorf 5, Gästeschießen auf Anfrage,
Info: Hr. Manzenberger, Tel. 08555/407637

Grafenau

Gästeschießen auf Anfrage, alle Schützenvereine unter:
www.grafenau.de/stadt-grafenau/stadt-grafenau/vereine

Grainet

Im Schützenheim „**Birkenwald Rehberg**“, Rehberg, Graineter Str. 4,
Tel. 08585/969933, Luftgewehr, Luftpistole

Haidmühle

Luftgewehrschießen für Gäste, jeden Freitag ab 20.00 Uhr im
Schützenheim, Kirchbergstraße, Haidmühle

Hinterschmiding

Schützenheim Sonndorf, Michael Seibold, Tel. 0151/72400450,
Luftgewehr, Luftpistole, Böllerschützen

Hohenau

Schützenheim der **Tell Schützen Raimundsreut**, Raimundsreut 31, Tel.
08558/2208, (nach Vereinbarung), Luftgewehr
Schützenheim der **SG Haus am Wald**, Unterkashof 20,
Tel. 08558/2756 od. 2680 (nach Vereinbarung), Luftgewehr

Innernzell

Lindenschützen **Innernzell**, Tel. 0170/4772962, Luftgewehr

Jandelsbrunn

Schützenheim **Dreisesselschützen Jandelsbrunn**, Herr Wilhelm Josef,
Tel. 08583/2642

Neureichenau

Für Gäste im Gasthaus „Zur Einkehr“, Eva Boxleitner, Klafferstraß,
Tel. 08584/277, Luftgewehr 10 m, Groß- u. Kleinkaliber, Pistolen 25 m
Gut Riedelsbach, Fam. Sitter, Tel. 08583/96040, 2 x 25 m
Pistolenstände, 1 x 100 m Gewehrstand

Perlesreut

Schützengesellschaft Perlesreut, Sportbetriebsgebäude,
Tel. 08555/8281, Luftgewehr

Philippsreut

Schützenverein Philippsreut, Tel. 08550/704, Luftgewehr
Schützenverein Mitterfirmiansreut, Tel. 08557/437

Ringelai

Hotel Gross, Tel. 08555/258, Gästeschießen jeden Do, Luftgewehr

Röhrnbach

Dorfschützen Außernbrünst, Auskunft Tourist-Info, Tel. 08582/960940

Saldenburg

Vereinsheim der **Brigida Schützen Preying e. V.**, Ortsteil Rettenbach,
Tel. 08504/5353, Luftgewehr u. Luftpistole

Burgschützen Hundsruck e. V., Gasthaus Klessinger, Ortsteil
Hundsruck, Tel. 09907/345, Luftgewehr u. Luftpistole

Dorfschützen Entschenreuth, Vereinsheim der „Finkenschützen“
in Thurmansbang, Tel. 09907/1512

Sankt Oswald-Riedlhütte

Vereinsheim der **Altschützen Sankt Oswald**, Altschönauer Str. 1,
94568 Sankt Oswald, Tel. 08552/920568

Vereinsheim der **Bayerwaldschützen Riedlhütte**, Kühbergweg 28,
94566 Riedlhütte, Tel. 08553/6513 oder service@bayerwaldschuetzen-riedlhuetten.de

Schöfweg

Sonnenwaldschützen Knierait, Petra Lobenz, Tel. 09908/871848

Schönberg

Schönberg/Quetsch, Herr Friedl, Tel. 0171/3129321, Sa ab 13.00 Uhr
und Mi ab 16.00 Uhr, Pistole, Tontauben, Schwarzpulver, Luftgewehr
Birkenschützen e. V., Karl Schwarz, schwarz.karl@freenet.de
Schloßschützen Eberhardsreuth, Christian Fruth, Tel. 08554 35071
Schützenverein Waldeslust, K. Simmet, andreas-simmet@t-online.de
Waldlerschützen Rötzt, Xaver Roth, E-Mail: sattlerei-roth@t-online.de

Thurmansbang

Windhochschützen Solla, Herr Lang, Tel. 08554/1324

Waldschützen Thannberg, Herr Unrecht, Tel. 08544/7333

Finkenschützen Thurmansbang, Ludwig Ritt, Tel. 08504/955539

Waldkirchen

Schützenheim Schiefweg, Luftgewehr

Schützenheim Böhmzwiesel, Luftgewehr, Kleinkaliber

Auskunft Tourismusbüro, Tel. 08581/19433

Schiffsfahrten



auf der Donau ab Passau

Donauschiffahrt Wurm & Noé, Höllgasse 26, 94032 Passau,
Tel. 0851/929292, www.donauschiffahrt.eu



auf dem Inn ab Neuhaus a. Inn:

Innschiff, Messestraße 6, 94036 Passau, Tel. 0170/5308777
www.innschiff.de - Prunkplätte „Neuhaus“

Schlittenhunde

Trainingsstrecke/Wanderungen



Haidmühle

Die gespurte Schlittenhunde-Trainingsstrecke ist ca. 18 km lang und besteht aus zwei Schleifen, die unabhängig voneinander gefahren werden können. Er führt durch sehr abwechslungsreiches Terrain. Am Stake-Out-Gelände steht täglich ein Platzwart als Ansprechpartner zur Verfügung. Nähere Informationen erhalten Sie in der Gemeinde Haidmühle, Tel. 08556/97263-20 oder beim Sportclub, Tel. 08556/91097, www.sc-haidmuehle.de

Neureichenau

Wöchentliches Programm für Gäste und Einheimische im Sommer und im Winter, **Huskyhof Dreisessel**, Kilyan Klotsch, Branntweinhäuser 46, Tel. 08583/9791886, office@huskyhof-dreisessel.de, www.huskyhof-dreisessel.de

Schneeschuhwandern



Freyung

Schneeschuhwandern, auch mit Führer, Info: Touristinformation, Tel. 08551/588150

Schneeschuh- u. Stöckeverleih:

Wintersportschule Heindl, Bahnhofstr. 57, (gegenüber Aldi), Tel. 08551/7927 oder 0171/8967842

G&S Schneesportschule, Georg Göttl, Talstation Skilift Solla, Tel. 08551/914055 oder 0170/9367864

Sport Schuster, Abteistr. 3, Tel. 08551/91670

Grafenau

Geführte Schneeschuhwanderungen

Info: Touristinformation, Tel. 08552/962343

Schneeschuh- u. Stöckeverleih:

Sport Fuchs, Hauptstr. 16, Tel. 08552/1436, www.fuchs-sport.de

Grainet

Schneeschuhwandern, auch mit Führer, Info: Gemeinde Grainet, Tel. 08585/96000

Schneeschuh- u. Stöckeverleih:

Skischule Georg Göttl, www.gs-schneesportschule.de, Tel. 08585/497 oder 0170/9367864,

Haidmühle

Schneeschuhwandern, auch mit Führer, Info: Tourist-Information, Tel. 08556/97263-20

Schneeschuh- u. Stöckeverleih:

Schmid Andi, Am Weberberg 2, Bischofsreut, Tel. 08550/921358

EDEKA-Markt Madl, Bischofsreut, Tel. 08550/243

Skischule Dreiländereck, Tel. 0175/7769688,

Hinterschmiding

Schneeschuhwandern, auch mit Führer

Schneeschuhverleih, Info/Anm.: Tourist-Info, Tel. 08551/3528741

Mauth-Finsterau

Geführte Schneeschuhwanderungen, Info: Tourist-Info Mauth,
Tel. 08557/7919001 oder NP-Führungsservice Tel. 0800/0776650

Neureichenau

Geführte Schneeschuhwanderung am Dreisessel mit Ausrüstungsverleih, **Sport Eder und Berger**, Tel. 0170/9059821

Schneeschuhwandern auch m. Führer, Schneeschuh- u. Stöckeverleih,
Info: **Ernstl's Sport-, Carving- u. Snowboardschule**, Dreisesselstr. 9,
Tel. 08583/1314

Neuschönau

Geführte Schneeschuhtouren durch die Wildnis, individuelle Schneeschuhtouren, Anm.: Tourist-Info, Tel. 08558/7389011,
www.neuschoenau.de

Schneeschuhverleih:

Norbert Wurm, Schönangerstr. 11, Tel. 08558/2678

Skizentrum Waldhäuser, Lusenstr. 46, Tel. 08553/9799922 oder
0170/9367864

Perlesreut

geführte Touren Info/Anm.: Tourist-Info Tel. 08555/9619-10

Schneeschuh- u. Stöckeverleih:

Sport Michetschläger, Marktplatz 29, Tel. 08555/267, Fax 8829

Philippsreut

Verleih: Sepp Denk, Schmelzler Str. 31, Mitterfirmiansreut,
Tel. 08557/920142

Röhrnbach

Geführte Touren durch ausgebildete Trainer möglich.

Info: Touristinformation Röhrnbach, Tel. 08582/9609-40

Sankt Oswald-Riedlhütte

Schneeschuhwandern mit Nationalpark-Führungsservice,
Anmeldung Tel. 0800/0776650

Schöfweg

Schneeschuh- u. Stöckeverleih, Info/Anmeldung:

Tourist-Info, Tel. 09908/279

Spiegelau

Schneeschuhwandern, geführte Touren

Info/Anm.: Nationalpark-Führungsservice, Tel. 08000776650

Thurmansbang

Schneeschuhwandern, auch mit Führer

Schneeschuh- u. Stöckeverleih, Info/Anmeldung:

Tourismusbüro, Tel. 08504/1642

Waldkirchen

Schneeschuhwandern, auch mit Führer

Schneeschuh- u. Stöckeverleih, Info/Anmeldung:

Tourismusbüro, Tel. 08581/19433 od. Sport Jakob, Tel. 08581/98930

Skilifte



Eppenschlag

Fürstberg: Schlepplift 400 m, beleuchtet, Info: WSV Eppenschlag, Skilift, Tel. 0151/12940264, Info: www.wsv-eppenschlag.de

Freyung

Solla: Doppelbügelschlepplift 540 m, Flutlicht, Tel. 08551/914055 od. 0170/9367864

Grainet

Graineter Lift, Schwarzholzstr. 2: Doppelbügelschlepplift 600 m, 120 m Höhenunterschied, Flutlicht, Beschneigung, Info: Georg Göttl, Unterseilberg 23, Tel. 08585/497 od. 0170/9367864, info@goettlhof.de
Schneetelefon: 0170/9367864 (G&S Skischule Göttl), 08585/9600-0 (Tourismusbüro Grainet), 08585/9696031 (Skilift-Talstation), www.skilifte-goettl.de

Haidmühle

Bischofsreut-Marchhäuser: Doppelbügelschlepplift 290 m, Info: Gemeinde, Tel. 08556/97263-20

Hinterschmiding

Herzogsreut: Tellerschlepplift 360 m, Flutlicht
Info: Tel. 08551/3528781

Mauth-Finsterau

Schlepplift 500 m lang, Freitag Flutlicht, Info: Tel. 08557/7919001

Neureichenau

Lackenhäuser: Schlepplift 100 m, Snowtubinglift 100 m, 20 m Höhenunterschied, Info: Campingpark Lackenhäuser, Tel. 08583/311

Altreichenau – Bureiberg: Schlepplift 200 m, Flutlicht
Info: SV Altreichenau

Altreichenau – Kirche: Schlepplift 100 m, Kinder-Ski-Karussell mit Tellerschlepplift, Info: Skischule Dreiländereck, Tel. 08583/91100

Tourenskipiste am ehemaligen Dreisesselskilift, Dreisesselalm, Tel. 08556/9729966

Schneetelefon: 08583/960120

Neuschönau

Skigebiet Waldhäuser: Ski- und Snowboard-Einsteigerzentrum, Seillift und Wärmeraum, Kinderskischule, Nord- und Südlift, professionelle Skischule, Skiverleih, Info: GS Schneesportschule, Tel. 08553/9799922 oder 0170/9367864, www.gs-schneesportschule.de
Aktueller Schneebericht unter www.neuschoenau.de

Philippsreut

Skizentrum Mitterdorf mit Junior-Ski-Zirkus, Mitterfirmiansreut
Alle Abfahrten werden beschneit. 1 Doppelsesselbahn, 5 Doppelschlepplifte, 1 Seillift und 4 Zauberteppiche, Snow-Tubing-Bahn mit Verleih, Ski-Karussell. Flutlichtfahren am Kißlingerlift Mi-Do-Fr 17 – 20 Uhr, am Kirchenlift Fr 18 – 21 Uhr; Hauptsaison.
Info: Zweckverband Wintersportzentrum, www.mitterdorf.info od. Tourist-Info Philippsreut, Tel. 08550/9219525, Schneetelefon: 08557/313

Saldenburg

Übungshang Ebersdorf: Schlepplift 200 m, Flutlicht
Info: TSV Preying, Tel. 08504/9123-12 (Tourist-Information)

Sankt Oswald-Riedlhütte

Schlepplift in Reichenberg, Info: Tel. 08553/533

Schöfweg, Langfurth:

Steinberglift: Doppelbügelschlepplift 400 m, Flutlicht, Beschneigung, Kindergelände mit Förderband,

Info: Josef Altmann, Steinberg 7, Tel. 09908/234

Brotjackriegellift: Doppelbügelschlepplift 300 m, Flutlicht, Beschneigung

Berglift: Schlepplift 150 m, Flutlicht

Tallift: Schlepplift 150 m, Flutlicht

Sturmriegellift: Doppelbügelschlepplift 700 m

Anfängerlift: Schlepplift 200 m, Langfurth

Info: Fam. Heining, Brotjackriegelweg 3, Tel. 09908/89040
Schneetelefon: 09908/279

Schönberg

Am Kadernberg: Doppelbügelschlepplift 400 m und Kinderskilift
Info: TSV Schönberg, Sparte Ski, da.st@t-online.de
Schneetelefon: 08554/960442

Thurmansbang

Skilift „Erlenberg“: Schlepplift 200 m, Flutlicht

Solla: „Schartenlift“: Schlepplift 150 m,

Info und Schneetelefon: Tourismusbüro, Tel. 08504/1642

Waldkirchen

Oberfrauenwald: Doppelbügelschlepplift 1200 m

Schneetelefon: 08581/8161 od. 19433, www.urlaub-in-waldkirchen.de

Skischulen

Wintersportgeräteverleih



Eppenschlag

WSV Eppenschlag, Tel. 09928/7303, Info: www.wsv-eppenschlag.de

Freyung

Wintersportschule Heindl, Bahnhofstr. 57 (gegenüber Aldi),
Tel. 08551/7927 od. 0171/8967842

G&S Schneesportschule, Georg Göttl, Talstation Skilift Solla,
Tel. 08551/914055 oder 0170/9367864

nur Wintersportgeräteverleih:

Sport Schuster, Abteistraße 3, Tel. 08551/91670

Grafenau

Langlaufkurse: Sport Fuchs, Hauptstr. 16, Tel. 08552/1436

nur Wintersportgeräteverleih:

Sport Fuchs, Hauptstr. 16, Tel. 08552/1436

Sport Schmid, Stadtplatz 15, Tel. 08552/9733920

Touristinfo Grafenau, Ausleihe RuckXBobs, Tel. 08552/962343

Grainet

G&S Skischule Göttl, Tel. 08585/497, 08551/910090 oder
0170/9367864, www.skilifte-goettl.de

Haidmühle

Skischule Dreiländereck, Ludwig Schönberger in Altreichenau,
Tel. 0175/7769688 oder 08583/91100

Skiservice-Reparaturen-Wachsen: Schmid Andi, Am Weberberg 2,
Bischofsreut, Tel. 08550/921358 od. 0171/2433972

nur Verleih (Langlauf): EDEKA-Markt Madl, Bischofsreut, Hauptstr. 31,
Tel. 08550/243

Mauth-Finsterau

Skischule Willi Kössler, Almbergweg 8, Mauth, Tel. 08557/316

Neureichenau

Skischule Dreiländereck, Altreichenau, Tel. 08583/91100

Skischule im Campingpark Lackenhäuser, Tel. 08583/311

Ernstl's Sport, Dreissesselstr. 9, Neureichenau, Tel. 08583/1314

Neuschönau

GS-Schneesportschule im Skizentrum Waldhäuser mit Verleih,
Tel. 08553/9799922, 0170/9367864, www.gs-schneesportschule.de

nur Wintersportgeräteverleih:

Info: Tourist-Info, Tel. 08558/73890-11

Perlesreut

Sportgeschäft Michetschläger, Marktplatz 29, Tel. 08555/267

Philippsreut

Wintersportschule Heindl, Mitterfirmiansreut, Dorfplatz 4,
Tel. 08557/1572

Josef Denk, Mitterfirmiansreut, Schmelzler Str. 31, Tel. 08557/920142

Skischule „Mitterdorf“, Hubert Herzig, Mitterfirmiansreut, Am Ferien-
park 5, Tel. 08557/733

Skischule Schuster & Göttl am Junior Ski Zirkus, Tel. 08557/973388

Sankt Oswald-Riedlhütte

Heinz Eichinger, Reichenberg 1, Tel. 08553/553

nur Verleih: Franz Biebl, Hufau 13, St. Oswald, Tel. 08552/2118

Schöfweg

Am Steinberglift, Steinberg in Langfurth, Tel. 09908/234 od.
0160/8007982

Spiegelau

Skilanglaufkurse Hinterberger, Auenweg 3/Beiwald, Tel. 08553/6949,
0151/56122096, Fax: 08553/6501

Thurmansbang

Skischule Dreiburgenland, Info Tel. 0151/57875994,

skikurse@skiclub-dreiburgenland.de

Waldkirchen

Skischule „Hochwald“, Sport Jakob, Bahnhofstr. 3, Tel. 08581/98930

Sommerrodelbahn



Grafenau

Bärenbob Grafenau – über 1200 m Rodelspaß mit 4 bombastischen Kreiseln, die eine Spitzengeschwindigkeit bis zu 40 km/h ermöglichen!
Spitalstraße 44, 94481 Grafenau, Tel. 08552/9739999,
hallo@baerenbob.de, www.baerenbob.de

Sportflugplätze



Grafenau

Flugplatz Elsenthal-Unterhüttensölden, www.ednf.de

Jandelsbrunn

Sportflugplatz für Rundflüge in Oberneureuth, 94164 Sonnen
(Walter Mayer), Tel. 08586/2494

Waldkirchen

Oberneureuth, Rundflüge werden angeboten, Tel. 08583/1037

Taxi

Eppenschlag

Taxi G. Kabus, Tel. 09928/903332

Freyung

Gaisbauer, Möselstr. 9, Hinterschmiding, Tel. 08551/910114
oder 0800/ 9101144

Winfried Stadler, Bannholz 14, Tel. 08551/910220

City-Car Stadler, Böhmerwaldstr. 9, Tel. 08551/5980 oder
0175/2085980

Grafenau

Taxiservice Elisabeth, Tel. 0170/2706459

Taxi Sabine Tanzer, Tel. 08552/4911

Grainet

Friedrich Dafinger, Säumerhügel 7, Tel. 08585/444

Haidmühle

Florian Riedl, Tel. 08556/382, E-Mail: florian.riedl@t-online.de

Hinterschmiding

Taxi Gaisbauer, Möselstr. 9, Tel. 08551/910114 oder 08581/4127

Innernzell

Taxiservice Elisabeth, Tel. 0170/2706459

Taxi Sabine Tanzer, Tel. 08552/4911

Neuschönau

Alfons Tanzer, Burgweg 27, Schönanger, Tel. 08558/91050

Philippsreut

Seine Klemens, Hauptstr. 22, Tel. 08550/700 oder 1303

Ringelai

Fahrservice Elisabeth, Tel. 08555/8475 oder 0170/2706459

Röhrnbach

Fahrservice BAUER – Mietwagen, Personen- und Kurierfahrten,
Außernbrünst, Kapellenstr. 14, Tel. 0170/9064646

Schöfweg

Mietwagen, Busunternehmen Heiningер Walter,
Brotjacklriegelweg 3, Tel. 09908/89040

Spiegelau

Taxi Tanzer, Dr.-Geiger-Str. 10, Tel. 08553/979666

Taxi Kabus, Grafenauer Str. 23, Tel. 08553/979798

Thurmansbang

Taxi Zitzlsberger, Schadham 30, Tel. 08544/974342,
auch Rollstuhltransporte

Waldkirchen

Taxi Zillner, Tel. 08581/666

Tennis



Freyung

2 Tennis-Freiplätze (Sandbelag), Tennisclub Freyung,
Schönbrunner Str. 31, www.tc-freyung.de

Grafenau

3-Feld-Tennishalle, Sonnenstr. 2, Tel. 0151/43814104,
<https://tennishallegrafenau.ebusy.de/>

Tennis-Freiplätze (Sandbelag), Spitzbergweg 16, Tel. 08552/920761

Tennisclub Grafenau, www.tennisclub-grafenau.de

Sportpark Neudorf, Waldweg 22, Tel. 08552/91815

Landhotel Postwirt, Rosenau 48, Tel. 08552/96450

Grainet

3 Tennis-Freiplätze (Sandbelag) in der Kurzsäge (nähe Bauhof),
Tel. 08585/9600-0

Hinterschmiding

2 Tennis-Freiplätze (Sandbelag) in Herzogsreut, TC Herzogsreut,

Anmeldung bei Miriam Moritz – 08550/921390 oder 0151/72704768

Hohenau

2 Tennis-Freiplätze (Sandbelag), TC Hohenau,

Anmeldung Helmut Schmid, Tel. 0170/5493961

Innernzell

2 Tennis-Freiplätze (Sandbelag), Anmeldung Tel. 08554/1851

Jandelsbrunn

Allwetterplatz neben Sportplatz, Maria-Theresienstraße

Mauth-Finsterau

3 Tennis-Freiplätze (Sandbelag), TC Mauth-Finsterau, 5,- € Gebühr,

Anmeldung in der Tourist-Info Mauth, Tel. 08557/7919001

Perlesreut

2 Tennis-Freiplätze (Sandbelag) im Sportzentrum, Info: Frau Cikanek,
Tel. 08555/4311

Philippsreut

3 Tennis-Freiplätze (Sandbelag) in Mitterfirmiansreut,
Auskunft: Hubert Herzig, Tel. und Fax: 08557/733

Röhrnbach

4 Tennis-Freiplätze (Sandbelag) mit 1 Übungswand bei Bruckmühle,
Info: Tourist-Information, Tel. 08582/960940

Schönberg

4 Tennis-Freiplätze (Sandbelag), TC Schönberg, Gartenstr. 15

Sankt Oswald-Riedlhütte

Tennisplatz (Sandbelag) in St. Oswald, Anm./Info: Tel. 08552/91509

Thurmansbang

1 Tennis-Freiplatz (Kunstrasen) Hotel Schürger, Tel. 08504/9000

2 Tennisplatz-Freiplätze (Sandbelag) Thannberg, Tel. 08544/553

Waldkirchen

5 Tennis-Freiplätze (Sandbelag) TC Waldkirchen, Tel. 08581/8411

3 Tennis-Freiplätze (Sandbelag) TC 88 Waldkirchen, Tel. 08581/3070

Zenting

1 Tennisplatz (Sandbelag), Sportanlage Zenting, Sommerreithweg 41,
Tel. 0175/2152288 – Frau Huppenberger

Theater



Im Nationalpark-FerienLand gibt es viele Laiengruppen die das ganze Jahr über volkstümliche Theaterstücke aufführen.

Orte, Termine und Infos finden Sie in den Veranstaltungsbroschüren der Gemeinden und in den Tageszeitungen.

Themenwanderwege, Lehrpfade



Freyung

- „Mensch und Natur in der Buchberger Leite“, 8 km, Ausgangspunkt: Saußbach-Stausee
- Bienenerlebnisweg, 2,5 km, Ausgangspunkt: Neuer Friedhof
- Wanderweg zur Besinnung und Einkehr im Leitenwald, 1,5 km, Ausgangspunkt: Eingang Forststraße in der „Schmidinger Leite“
- „Kreuzberger Kapellenweg – Weg der Besinnung“, 3,7 km, Ausgangspunkt: Kreuzberg/St. Anna-Wallfahrtskirche
- „Naturerlebnispfad zum Thema Wasser“ auf dem Geyersberg

Fürsteneck

- „Fürstenecker Triftsteig“, 17,5 km, Ausgangspunkte: Schloss Fürsteneck, Wanderparkplatz Loizersdorf, Parkplatz Bachl in Atzldorf, Schrottenbaumühle an der Ilz
- „Josef Fruth – Künstlersteig“ 3 km, Ausgangspunkt Sportplatz Fürsteneck
- „Ilztalwanderweg“ (zugleich auch Pandurensteig), 9 km, Ausgangspunkte: Schloss Fürsteneck, Schrottenbaumühle, (Passau bis Perlesreut/Ellersdorf)
- Via Nova Pilgerwanderweg Info: Tourist-Information, Tel. 08555/9619-10

Grafenau

- Dreifaltigkeitsweg zur Wallfahrtskapelle Brudersbrunn mit verschiedenen Meditationsstationen.
- Bärenpfad von Grafenau nach Neuschönau, Familienwanderweg, ca. 15 km, Rätsel-, Info- und Mitmachstationen zum Thema Bär. Teilstrecken mit dem Kinderwagen befahrbar. Infos und Karten in der Touristinformation, Tel. 08552/962343, www.grafenau.de/wandern

Grainet

- „Von Kapelle zu Kapelle“, 20 km, Ausgangspunkt: Tourismusbüro, Obere Hauptstr. 21. Dieser Themenwanderweg führt durch Wegspannen verbunden durch die gesamte Dreiländereck-Region, Gesamtlänge 130 km.
- „Waldglashüttenweg“ auf den Spuren wandelnder Glashütten, 22 km, Ausgangspunkt: Parkplatz Skilift Grainet, Schwarzholzstraße. Zwei Wegspannen zu je 11 km.
- „Goldener Steig“ Wandern auf den Spuren der Salzsäumer. Wanderweg von Passau nach Prachatice, 110 km. Abschnitt in der Gemeinde Grainet 5,5 km. Info: Tourismusbüro, Tel. 08585/960030

Haidmühle

Im KulturLandschaftsMuseum:

- Museumssteig „Flursteig rund um Bischofsreut“, 3,5 km
- Museumssteig „Goldener Steig“, 5 km
- Museumssteig „Steig der Artenvielfalt“, 5 km
Ausgangspunkt jeweils KuLaMu-Empfang Kirchplatz Bischofsreut
- Museumssteig „Triftsteig“, ca. 1,5 km, Ausgangspunkt: Kreuzbachklause/Dreisesselbergstraße Grenzerfahrung
- Museumssteig „Industriesteig“, 3 km, Ausgangspunkt: Bettenhaus Mühldorfer, Haidmühle
- Waldlehrpfad, 1 km, Ausgangspunkt: Bischofsreut
- Kapellenweg in der Haidelregion Info: Tourist-Information, Tel. 08556/9726320

Hinterschmiding

- Der Schmidinger Kapellenweg, 22 km, Ausgangspunkt: Dorfplatz
- Schmiedewanderweg, 3,3 km, Ausgangspunkt: Dorfplatz
- Goldsteig-Zuweg: von Hinterschmiding zum Haidel oder von Herzogsreut zum Haidel
- Vogelwanderweg Herzogsreut, Ausgangspunkt: Sportplatz Herzogsreut

Hohenau

- Landwirtschaftlicher Lehrpfad, 6 km, Ausgangspunkt: Schönbrunn a. L.
- Themenwanderweg Hohenau-Schönbrunn a. Lusen – Kulturlandschaft hautnah erleben: „Hohenauer Runde“, Länge ca. 8,5 km,
- „Schönbrunner Runden“, Länge ca. 24 km
- Saulorner Bienenlehrpfad, 3,5 km, Ausgangspunkt: Saulorn Anwesen Brunnhölzl
- Zubringerweg in die Wildbachklamm Buchberger Leite, Ausgangspunkt Bierhütte/Saulorn

Mauth-Finsterau

- Jugendsteig, Ausgangspunkte: Freilichtmuseum Finsterau, Parkplatz Wistlberg
- Granitweg Finsterau, Ausgangspunkte: Parkplatz Freilichtmuseum, Kirche Finsterau

Neureichenau

- „Adalbert-Stifter-Literaturweg“, 24 km, Ausgangspunkte: Altreichenau, Neureichenau, Lackenhäuser
- „Kapellenweg“, 25 km, Ausgangspunkt: Neureichenau – Kirche
Info: Tourismusbüro, Tel. 08583/960120
- **Sinnesstreifzug**, Familienwanderweg am Fuße des Dreisessels, Stausee Riedelsbach vorbei an 8 Stationen bis zum Campingpark Lackenhäuser, 3,4 km lang
- **Waldstreifzug**, Erlebnispfad am Fuße des Dreisessels, 10 thematische Stationen, Erleben Sie auf einem 1 – 2 stündigem Streifzug Impressionen, Attraktionen und verblüffende Geheimnisse des Waldes und seiner Geschöpfe

Neuschönau

- **Bärenpfad**, 15 km, Ausgangspunkt: Grafenau, Klebmühle, Schönanger, Neuschönau und Altschönau
- **Archeppfad**, 3 km, Ausgangspunkt: Waldhäuser, Skulpturenpark Theuerjahr zur Glasarche Richtung Lusen
- **Bayerisch - böhmischer Holzweg**, 1,2 km, Ausgangspunkt: Nationalpark-Zentrum Lusen/Pflanzen- und Gesteinsfreigelände bis Landschaftsweiher

Perlesreut

- **Ilztalwanderweg** von Ellersdorf bis Schneidermühle, 8 km
- **Pandurensteig**, Haus i. Wald bis Schneidermühle, 16 km
- **Wilde Ilz Rundwanderweg**, Ausgangspunkt Wanderparkplatz „Oheblick“, 13 km
- **Naturerlebnispfad im Tal der Mühlen**, Ausgangspunkt Messerschmidmühle, Hammermühle oder Göschlmühle, Nord- und Südroute, Gesamtlänge 17km
- **Rund um den Lindberg**, Ausgangspunkt Wanderparkplatz „Oheblick“, ca. 4,5 km, Info: Tourist-Information, Tel. 08555/96191-0

Philippsreut

- **Kreuzweg Tusset-Kapelle**, 2 km, Ausgangspunkt: Tussetkapelle – Schwarzkopfstraße
- **Kapellenweg**, 32 km, Ausgangspunkte: Leopoldsreut, Philippsreut, Alpe, Mitterfirmiansreut, Vorderfirmiansreut
- **Schriften-Woid** – Literarischer Wanderweg, 3,5 km, Ausgangspunkt: Tussetkapelle, Parkplatz Philippsreut

Ringelai

- „Spurensuche – Von den Kelten bis zur Gegenwart“, 10,5 km, Ausgangspunkt: Ringelai
- „Wildbachklamm Buchberger Leite“, 8 km, Ausgangspunkt: Ringelai
- „Kräuterweg – Die geheimnisvolle Welt unserer heimischen Wildkräuter“, 4 km, Ausgangspunkt: Kräuterhof Eckertsreut
Info: Tourist-Information, Tel. 08555/961411

Röhrnbach

- „Mühlen bei Röhrnbach – Ein Weg durch die Zeit“, 2 Routen, gesamt 11,5 km, Infomaterial in der Tourist-Information

Saldenburg

- „Ritter Tuschl auf den Fersen“, 16 km, Ausgangspunkt: Kirche „St. Brigida“ in Preying od. Nähe Ritterveste Saldenburg
- Der „Saugarten“, Lehrpfad 1,5 km, Ausgangspunkt: Rastplatz im ehemaligen Gutshof, Weiherstraße, Infos und Flyer hierzu in der Touristinformation, Tel. 08504/912312

Sankt Oswald-Riedlhütte

- Themenwanderweg zur Besiedlungsgeschichte, 17 km langer Rundweg von Riedlhütte nach Sankt Oswald. Auf 40 Thementafeln wird die Besiedlungsgeschichte der Gemeinde beschrieben.

Schöfweg

- „Brotjacklriegel-Rundwanderweg“, 11,4 km u. 4 „Turmwege“ in unterschiedlichen Längen u. Schwierigkeitsgraden zum Gipfel des Brotjacklriegels
- Heckenlehrpfad Allhartsmais, 2 km, Ausgangspunkt: Ortsmitte Allhartsmais
- Sonnenwald-Erlebnispfad am Brotjacklriegel, 2 km, Lehrpfad für Familien u. Kinder, Ausgangspunkt: Wanderparkplatz „Jackl“ oberhalb der Ortschaft Langfurth, Info: Touristikbüro, Tel. 09908/279

Schönberg

- „Kreuzweg Am Kadernberg“, 500 m, Ausgangspunkt: Regener Straße – Abzweigung Anton Voreck Weg – Wanderweg Nr. 11
- GEHfühlsweg, GEHschichtsweg, GEHdankenweg

Spiegelau

- Seelensteig, 1 km, Ausgangspunkt: Igelbus-Haltestelle Seelensteig (Rachelbus)
- Moorwald-Steg, am Nationalpark-Hauptwanderweg zwischen Spiegelau und Klingenbrunn-Bahnhof, Info: Touristinformation, Tel. 08553/8919136

Thurmansbang

- Pilzlehrpfad in Solla, 2,5 km, Ausgangspunkt: Hochfeldstraße/ Spielplatz

Waldkirchen

- „Saußbachklamm“, ca. 5 km, Ausgangspunkt: Parkplatz Saußmühle
- Gartenschaurundweg, ca. 5 km, Start: Stadtpark Waldkirchen in der Jahnstraße, Info: Touristinfo, Tel. 08581/19433 oder www.urlaub-in-waldkirchen.de

Zenting

- Brotjacklriegel – Rundwanderweg, 11,4 km und angeschlossene 4 Turmwege in unterschiedlichen Längen und Schwierigkeitsgraden zum Gipfel des Brotjacklriegels, Info und Broschüre: Tourist-Info Zenting, Tel. 09907/8720015

Trimpfad, Bewegungs- parcours



Haidmühle

Trimpark beim Märchenwald in Bischofsreut

Hohenau

Bewegungsparcour bei der Naturkneippanlage in Schönbrunn a. Lusen

Perlesreut

Generationsübergreifendes Erlebnissgelände mit Motorikparcours, Badstr. 8, Tel. 08555/9619-10

Röhrnbach

BewegungsPark Röhrnbach, Bruckmühle, Info: Tourist-Info, Tel. 08582/960940

Sankt Oswald-Riedlhütte

Bewegungsparcours am Badeweiher in Sankt Oswald
Bewegungsparcours beim Schmelzerweg in Riedlhütte

Schönberg

Trimpfad „fitalPARC“, im Reinsberger Park – Herzog Albrecht Str., Info: Touristikbüro, Tel. 08554/960442

Waldkirchen

Bewegungsparcours am Kurparksee Erlauzwiesel

Zenting

Fitness Park Zenting, Sommerreithweg 41

Veranstaltungen – Feste

(jährlich wiederkehrend)



JANUAR

1.	Neujahrskonzert	Bischofsreut
1.	Neujahrsempfang am Rathausplatz	Röhrnbach
1.	Neujahranschießen d. Bürgerwehr	Grafenau
5.	Rauhnachtspektakel	Altreichenau
5.	Koishüttler Lousnacht-Rauhnacht	Neuschönau
5.	origin. Waldkirchner „Rauhnacht“	Waldkirchen
ab 6.	Ballonfahrerwoche	Thurmansbang
Anfang	Neujahrskonzert	Schönberg
letztes Wochenende	Elefantentreffen in Loh	Thurmansbang
Jan. / Feb.	Intern. Schlittenhunderennen	Haidmühle
Ende Januar	Verkaufsoffen um Lichtmess	Röhrnbach

Februar

Faschingssonntag	Faschingszug	Röhrnbach
Faschingssonntag	Schönberger Woildgaudi	Schönberg
Faschingssonntag	Faschingszug (alle zwei Jahre)	Perlesreut
Faschingsdienstag	Faschingszug	Freyung
Faschingsdienstag	Faschingsparty im BÄREAL KurErlebnispark	Grafenau
Ende Feb./Anfang März	Starkbierfest	Grafenau
Ende Feb./Anfang März	Starkbierspektakel	Preying

März

Anfang	Ostermarkt	Röhrnbach
Anfang	Starkbierfest (alle zwei Jahre)	Mauth
Mitte	Starkbierfest	Zenting
Mitte	Starkbierfest	Freyung
Mitte	Starkbierfest	Perlesreut

März/April

	Kulturfrühling	Thurmansbang
	Starkbierfest	Riedlhütte
	Starkbierfest	St. Oswald
	Starkbierfest (alle zwei Jahre)	Neuschönau
	Starkbierfest	Röhrnbach
2 Wo. v. Ostersonntag	Starkbierfest	Thurmansbang
Palmsonntag	Palmritt mit Pferdesegnung	Schönberg
Ostermontag	Ostermontags-Kirta	Röhrnbach

April/Mai

	Grafenauer Frühling	Grafenau
	Dorrfest	Altreichenau
Ende April	Sonnytag, Verkaufsoffener Sonntag	Freyung

Mai

1.	Großer Kirta und Flohmarkt	Perlesreut
Anfang	Maibaumaufstellen	allerorts
Anfang	Garnsamstag	St. Oswald
Anfang	Gartenzauber	Waldkirchen
Mitte	Grüner Sonntag	Grafenau
	Heimatfest (alle zwei Jahre)	Spiegelau

Mai/Juni

Anfang	Bürgerfestival	Waldkirchen
Chr. Himmelfahrt	Hofmarkfest	Haus im Wald
Chr. Himmelfahrt	Dorrfest mit Oldtimertreffen	Jandelsbrunn
Pfingsten	Pfingstfest	Hohenau
Pfingsten	Pfingstfest	Eppenschlag
Pfingsten	Dorrfest	Hintereben
Pfingsten	Dorrfest Oberndorf	Röhrnbach
Pfingsten	Pfingstfest im Freilichtmuseum	Finsterau
Pfingsten	Chor- u. Orchesterwoche	Hinterschmiding
Fronleichnam	Volksfest (5 Tage)	Schönberg
Fronleichnam	Dorrfest	Wollaberg

Juni

Anfang	Birkenwaldfest	Rehberg
Anfang	Tavernenfest	Trautmannsdorf
Mitte	Johanni-Fest	Röhrnbach
Mitte	Dorrfest Schönanger	Neuschönau
So nach 15. Juni	Kirchweih mit Jahrmart	Schöfweg
Um Sonnwende	Sonnwendfeuer	allerorts
Ende	Volksfest (6 Tage)	Freyung
Ende Juni/Anfang Juli	Kirta	Hohenau
So nach 29. Juni	Peter und Paul Kirta	Perlesreut
jeden So bis August	Blasmusiksommer	Waldkirchen

Juli

1. Wochenende	Volksfest (6 Tage) und Waidlermarkt Trachtiges & Handwerk	Grafenau
2. Wochenende	Sonnenwaldfest	Schöfweg
2. Wochenende	Dorrfest Lindau	Thurmansbang
2. Sonntag	G'moa Dog	Ringelai
3. Sonntag	Tag des Sports	Neureichenau
3. Wochenende	Marktrichtertage (alle 2 Jahre)	Waldkirchen
3. Wochenende	Bayer.-Bömisches Salzsäumerfest	Grainet
3. Wochenende	Jakobifest	Zenting
3. Wochenende	Schmalzlerfest	Perlesreut
4. Wochenende	Volksfest (6 Tage)	Waldkirchen
Mitte	Heimatsfest (alle 3 Jahre)	Mauth
Mitte	Kerschkirta	Röhrnbach
Mitte	Quäl- und Spielespaß am Dreisessel	Neureichenau
Letztes Wochenende	Schützenfest Solla	Thurmansbang
Letztes Wochenende	Weinfest	Hohenau
Letztes Wochenende	Waldfest	Schwendreut
Letzter Samstag	Bürgerfest mit Flohmarkt	Freyung
Letzter Sonntag	Glosafest	Riedlhütte
Letzter Sonntag	Jakobikirta	Zenting
jeden So bis August	Blasmusiksommer	Waldkirchen
	Pandurenfest (alle 2 Jahre)	Spiegelau

August

1. Samstag	Mittelalterwochenende (Fr-So): Histor. Säumerfest mit Säumerzug Mittelalterlager und Säumerlager	Grafenau
1. Sonntag	großes Kinder-Bärchenfest	Neuschönau
1. Sonntag	Portiunkula-Kirta	Neureichenau
1. Wochenende	Weinfest am Marktplatz	Schönberg
1. Wochenende	Dorrfest	Hinterschmiding
Anfang	Blumenfest	Thurmansbang
2. Wochenende	Fest der FFW Neuschönau	Neuschönau
2. Sonntag	Jahreskirta	Neuschönau
14.	Pflasterfest	Thurmansbang
15.	Wallfahrt-Kohlstattbrunn m. Waldfest	Gschwendet
15.	Feuerwehrfest FFW Grafenau	Grafenau
15.	Wallfahrt-Gottesmutter-Tussetkapelle	Philippisreut
15.	Hüttenfest Außernbrünst	Röhrnbach
Mitte	Passionsspiele (alle 4 Jahre)	Perlesreut
Mitte	Volksfest	Bischofsreut
Mitte	Volksfest	Innernzell
Mitte	Großes Kinder-Bärchenfest	Grafenau
Mitte	Kräuter-, Genuss- & Kunsthändlermarkt	Finsterau
3. o. 4. Sonntag	Spechtfest	Spiegelau
jeden So	Blasmusiksommer	Waldkirchen

September

1. Wochenende	Freyunger Schlossfest rund um Schloss Wolfstein	Freyung
1. So	Kloster- und Hirschmark	St. Oswaldt
2. So	Leonhardiritt (alle zwei Jahre)	Grafenau
2. So	Wallfahrt zur Ameiskapelle	Hohenau
3. So	Kraut & Rübenfest: Verkaufsoff. So.	Grafenau
letzter Samstag	Weinfest	Ringelai
Ende	Weinfest	Saldenburg
Ende Sept. – Ende Nov.	Wolfsteiner Herbst (alle zwei Jahre)	Freyung

September / Oktober

	Theater	Finsterau
--	---------	-----------

Oktober

Anfang	Weinfest	Innernzell
Anfang	SonnYtag, Verkaufsoffener Sonntag	Freyung
1. So	Erntedankfest	Schönberg
2. So	Kastaniensonntag: Verkaufsoff. So.	Grafenau
Mitte	Bergmesse Siebensteinkopf	Finsterau
3. So	Verkaufsoffener So. an Kirchweih	Röhrnbach
	NaturVision Tierfilmfestival Bayerischer Wald	Neuschönau
31.	Geist(er)reiche Wanderung	Neuschönau

November

1. Samstag	„Hoagarten-Veranstaltung“	Innernzell
1. Sonntag	Leonhardiritt	Waldkirchen
Anfang	Leonhardiritt	Röhrnbach
Anfang	Wolfsaustreiben	Freyung
So. nach St. Leonhard	Leonhardiritt mit Kirta	Neureichenau
	Leonhardiritt	Hintereben
Anfang bis Mitte	Lusentheater	Neuschönau
3. So	Laterndlsonntag: Verkaufsoff. So.	Grafenau



November/Dezember

Wo.ende vor dem 1. Adventswo.ende	Saldenburger Burgweihnacht	Saldenburg
Samstag v. d. 1. Advent	Adventsmarkt	Schöfweg
1. Adventswo.ende	Koishüttler Christkindlmarkt	Neuschönau

Dezember

5.	Nikolausfeier i. d. Nikolauskirche	Grainet
6.	Nikolaus kommt	Röhrnbach
1. Samstag	Christkindlmarkt	Hinterschmiding
1. Samstag	Nikolausmarkt	Innernzell
Samstag vor 1. Advent	Christkindlmarkt	Thurmansbang
Samstag vor 1. Advent	Adventsmarkt	Schöfweg
1. Adventswochenende	Koishüttler Christkindlmarkt	Neuschönau
1. Adventswochenende bis 31. Dez.	Weihnachtsmarkt	Waldkirchen
1. Advent	Adventskonzert St. Markus-Kirche	Thurmansbang
1. Adventssonntag	Christkindlmarkt	Röhrnbach
1. Adventssonntag	Adventsingens	Waldkirchen
Jedes Adventswo.ende	Weihnachtsmarkt	Freyung
Mitte	Waldweihnacht im Freilichtmuseum	Finsterau
2. Wochenende	Christkindlwallfahrt	Ringelai
2. Adventswochenende	Christkindlmarkt	Schönberg
2. Adventswochenende	Christkindlmarkt Fr/Sa/So mit „Christkindl a singa“	Perlesreut
2. Adventssonntag	Adventsingens St. Hartmann Kirche	Thannberg
3. Adventswochenende	Schlossweihnacht	Fürsteneck
3. Adventswochenende	Weihnachtsmarkt (Fr – So)	Grafenau
3. Adventsamstag	Haidmühler Advent	Haidmühle
3. Adventssonntag	Adventsingens in der Pfarrkirche	Zenting
4. Adventswochenende	Weihnachtsmarkt am Huskyhof Dreisessel	Altreichenau
1. – 4. Advent	Weihnachtsausstellung im Rathaus	Hohenau
25.	Christmasparty	Mauth
26.	Waldweihnacht mit Christkindl- anschießen	Freyung
26.	Waldweihnacht	Altreichenau
26.	Waldweihnacht/ Anwesen Eckerl am Weberberg	Bischofsreut
27.	Waldweihnacht/Kreuzbachklause	Haidmühle
29.	Winterzauber mit Fackelwande- rung und Pärchtengruppen	Perlesreut
	Theateraufführungen	Innernzell
	Künischer Weihnachtsmarkt	Jandelsbrunn

Wandern ohne Gepäck



Fürsteneck

- **Pandurensteig:** Info: Tourist-Info Waldmünchen, Tel. 09972/30725
- **Goldsteig:** Info/Buchung: www.ilztal.de oder Tel. 08504/1642
- **Ilztalwanderweg:** Info/Buchung: www.ilztal.de oder Tel. 08504/1642
- **Via Nova:** Info/Buchung: www.ilztal.de oder Tel. 08504/1642

Grafenau

- **Waldgeheimnisse:** 5 verschiedene Wandern ohne Gepäck-Touren: „Waldwasser“, „Wenn ein Wald erzählt“, „Pilgern auf der VIA NOVA“, „Waldgeflüster“, „Waldwelten“ mit unterschiedlichen Etappenlängen und Schwierigkeitsgraden
- **Traumpfad Ilz** von der Quelle bis zur Mündung in 4 oder 6 Etappen, 4 oder 7 Übernachtungen, gesamt 87 km
- **Gläserner Steig:** 99 km auf den Spuren der Glasbläser in 6 Etappen von Arrach bis Grafenau

Info/Buchung: Touristinformation Grafenau, Tel. 08552/962343,
www.grafenau.de

Perlesreut

- **Pandurensteig:** Info: Tourist-Info Waldmünchen, Tel. 09972/30725
- **Goldsteig:** Info/Buchung: www.ilztal.de oder Tel. 08504/1642
- **Ilztalwanderweg:** Info/Buchung: www.ilztal.de oder Tel. 08504/1642
- **Via Nova:** Info/Buchung: www.ilztal.de oder Tel. 08504/1642

Thurmansbang

- **Goldsteig:** sportlich: 2 Übernachtungen (40 km),
gemütlich: 4 Übernachtungen (50 km)
- **Auf den Spuren der Panduren** (55 km): 3 bzw. 4 Übernachtungen
- **Die Ilz und ihre wilden Kinder** (60 km): 4 Übernachtungen. Von den Quellbächen der Ilz bis zur Mündung (75 km): 7 Übernachtungen
- **Vom Nationalpark über das Ilztal nach Passau** (115 km):
6 Übernachtungen

Auch individuelle Tourenvorschläge möglich! Buchung und Infos
im Tourismusbüro Thurmansbang, Tel. 08504/1642 oder
www.thurmansbang.de

Wandern

(geführte Wanderungen, Wanderabzeichen)



WANDERINFORMATIONEN:

Die Broschüre „Wandertipps“, detaillierte Wanderinformationen und -karten sind bei den Tourist-Informationen vor Ort und bei der Tourist-Info Nationalpark-FerienLand (Landratsamt) erhältlich. Mehr Infos finden Sie auch unter www.nationalpark-wanderland.de

Eppenschlag

Markierte Sommer- und Winterwanderwege. Info und Wanderkarte: Tourist-Information Schönberg-Eppenschlag, Tel. 08554/960442

Freyung

100 km markierte Sommerwanderwege, 25 km geräumte Winterwanderwege, ganzjährig geführte Wanderungen, Ortswanderkarte. Info/Anm.: Touristinformation, Tel. 08551/588150

Fürsteneck

35 km markierte Sommerwanderwege, 10 km Winterwanderwege, geführte Wanderungen im Sommer, Wandernadel, Ortswanderkarte, Wanderbuch „Fürstenecker Triftsteig“ 5 €
Info/Anm.: Tourist-Information, Tel. 08555/9619-10

Grafenau

Rund 120 km markierte Sommerwanderwege, zum Teil für Kinderwagen und Rollstuhl geeignet, ca. 85 km Winterwanderwege, geführte Wanderungen, Wandern ohne Gepäck, Knotenpunkt verschiedener Fern- und Verbindungswege (Rippenfarn, Springkraut, Gläserner Steig, Traumpfad Ilz) und historische Steige (Pandurensteig, Goldener Steig). Wanderkarten und Infos in der Touristinformation, Tel. 08552/962343, www.grafenau.de/wandern

Grainet

167 km markierte Sommerwanderwege, 25 km geräumte u. 3 km gewalzte Winterwanderwege, (Ganzjährig geführte Wanderungen, Ortswanderkarten in der Touristinfo erhältlich, Info/Anm.: Touristinfo, Tel. 08585/96000

Haidmühle

115 km markierte Sommerwanderwege, davon ca. 40 km f. Kinderwagen geeignet, 34 km geräumte bzw. gewalzte Winterwanderwege, ganzjährig geführte Wanderungen, Urlaubsführer mit Rundwanderwege u. Wandertouren. Info/Anm.: Tourist-Info, Tel. 08556/9726320

Hinterschmiding

50 km markierte Sommerwanderwege, davon jeweils 10 km f. Kinderwagen u. Rollstuhl geeignet, 15 km gewalzte Winterwanderwege, ganzjährig geführte Wanderungen, Ortswanderkarte. Info/Anm.: Tourist-Info, Tel. 08551/3528741

Hohenau

80 km markierte Sommerwanderwege, 30 km geräumte Winterwanderwege, Ortswanderkarte, Info: Tourist-Info Hohenau, Tel. 08558/960422

Innernzell

37 km markierte Sommerwanderwege, Wanderkarte; Info: Tourist-Info, Tel. 08554/735

Jandelsbrunn

50 km markierte Sommerwanderwege, 3 km geräumte Winterwanderwege, Ortswanderkarte, geführte naturkundliche Wanderungen in den Ferien mit Robert Schlägl, Tel. 0151/58575430

Mauth-Finsterau

Markierte Sommerwanderwege, grenzüberschreitendes Wandergebiet, geräumte und gewalzte Winterwanderwege, ganzjährige geführte Wanderungen, Ortswanderkarte, Info/Anm.: Gästeinformation, Tel. 08557/7919001

Neureichenau

150 km markierte Sommerwanderwege, davon jeweils 5 km für Kinderwagen u. Rollstuhl geeignet, 25 km gewalzte Winterwanderwege, ganzjährig geführte Wanderungen, Ortswanderkarte. Info/Anm.: Touristinfo, Tel. 08583/960120

Neuschönau

Wandergebiet Lusen mit Martinsklause, Teufelsloch, Glasarche und Himmelsleiter – mehrere Rundwandermöglichkeiten und Gipfeltour (Lusen 1373 m). Felswandergebiet, Panoramarundwanderwege um Neuschönau, Wanderweg Tierfreigelände, Bärenpfad und bayerisch-böhmischer Holzweg.

Gesamt rund 50 km markierte Sommerwanderwege, 30 km markierte Winterwanderwege. Geführte Nationalparkwanderungen – ganzjährig, Schneeschuhwandern, Wanderkarten in der Tourist-Info erhältlich, Info: Tel. 08558/7389011, www.neuschoenau.de

Perlesreut

ca. 45 km markierte Sommerwanderwege, 15 km Winterwanderwege, geführte Wanderungen im Sommer, Wandernadel, Ortswanderkarte. Info/Anm.: Tourist-Information, Tel. 08555/9619-10

Philippsreut

65 km markierte Sommerwanderwege, 5 km gewalzte Winterwanderwege, geführte Wanderungen im Sommer. Info/Anm.: Pension Bärenhof, Hinterfirmiansreut, Tel. 08557/91100

Ringelai

75 km markierte Wanderwege, geführte Wanderungen auf Anfr., Tel. 08555/961411

Röhrnbach

65 km markierte Wanderwege, davon 20 km f. Kinderwagen geeignet, geführte Wanderungen werden ganzjährig auf Anfrage angeboten, verschiedene Winterwanderwege stehen zur Verfügung, Ortswanderkarte und Info in der Tourist-Information, Tel. 08582/960940

Saldenburg

75 km markierte Sommerwanderwege, davon 20 km f. Kinderwagen und 6 km f. Rollstuhl geeignet, 15 km geräumte Winterwanderwege, Ortswanderkarte. Info: Tourist-Information, Tel. 08504/912312

Schöfweg

60 km markierte Sommerwanderwege, davon 3 km f. Kinderwagen geeignet, 6 km geräumte Winterwanderwege, Wanderkarte der Region Sonnenwald erhältlich in der Touristinfo od. Download unter www.region-sonnenwald.de

Schönberg

60 km markierte Sommerwanderwege, davon 4 km f. Kinderwagen geeignet, Ortswanderkarte



Spiegelau

100 km markierte Sommerwanderwege, davon 14 km f. Kinderwagen geeignet, 60 km geräumte Winterwanderwege, geführte Wanderungen im Sommer, Ortswanderkarte. Info: Tourist Information, Tel. 08553/8919136

Sankt Oswald-Riedlhütte

ca. 100 km markierte Sommerwanderwege, teilweise f. Kinderwagen und f. Rollstuhlfahrer geeignet, geräumte u. gewalzte Winterwanderwege, geführte Wanderungen ganzjährig, Ortswanderkarte in der Tourist-Info Riedlhütte oder unter www.ferienregion-nationalpark.de erhältlich. Info/Anm.: Tourist-Info Riedlhütte, Tel. 08553/8919201

Thurmansbang

120 km markierte Sommerwanderwege, davon jeweils 20 km f. Kinderwagen u. Rollstuhl geeignet, 15 km geräumte Winterwanderwege, geführte Wanderungen ganzjährig, geführte Wanderungen auf dem Goldsteig, Ortswanderkarte.

Info/Anm.: Tourismusbüro, Tel. 08504/1642

Waldkirchen

120 km markierte Sommerwanderwege, davon 20 km f. Kinderwagen u. 10 km f. Rollstuhl geeignet, 30 km geräumte Winterwanderwege, geführte Wanderungen im Sommer, Ortswanderkarte.

Info/Anm.: Tourismusbüro, Tel. 08581/19433

Zenting

100 km markierte Sommerwanderwege, davon 3 km für Kinder u. Rollstuhl geeignet, Wanderkarte Sonnenwald,

Info: Tourist-Info, Tel. 09907/8720015

Wochen-/ Bauernmarkt



Freyung

Wochenmarkt: Dienstagvormittag (Frühjahr bis Herbst), Rathausplatz 1, Angebote: Obst, Gemüse, Käse

Grafenau

Wochenmarkt: Freitag von 7.00 – 13.00 Uhr am Stadtplatz – Westseite, falls ein Freitag auf einen Feiertag fällt, findet der Markt am Donnerstag statt. Angebote: Obst, Gemüse, Brot, bayer. Spezialitäten, Käse, Fleisch- und Wurstwaren uvm.

Hohenau

Wochenmarkt: Donnerstagvormittag am Dorfplatz, Angebote: Obst, Gemüse, Grillspezialitäten, Fleisch- und Wurstwaren

Schönberg

Wochenmarkt: Samstag (März – Okt.) von 7.30 – 12.00 Uhr,
Angebote: Gemüse, Obst

Waldkirchen

Wochenmarkt: Donnerstag von 7.30 – 12.00 Uhr am Marktplatz,
Angebote: Naturprodukte, Tee, Gemüse, Obst, Pflanzen, Geflügel,
Fleisch u. Wurstwaren

Zeltplatz



Fürsteneck

50 Zeltplätze, Schrottenbaumühle 1, Sanitärgebäude, Möglichkeit zum Baden u. Bootsfahren, nur im Sommer geöffnet,
Info/Anm.: Segl Anton, Schrottenbaumühle, Tel. 08504/1739

Mauth-Finsterau

Zeltplatz für 200 Personen, Feriendorf Finsterau Salvador-Allende-Haus, Buchwaldstr. 49, 94151 Finsterau, Tel. 08557/721

Neureichenau

ca. 20 Zeltplätze am KNAUS Campingpark Lackenhäuser,
Sanitärgebäude, Infos: Tel. 08583/311

Neuschönau – Sankt Oswald-Riedlhütte

Jugendzeltplatz der Nationalparkverwaltung,
Info/Anm.: Tel. 08552/974889-0,
Zeltplatz für Gruppen von 8-60 Personen

Perlesreut

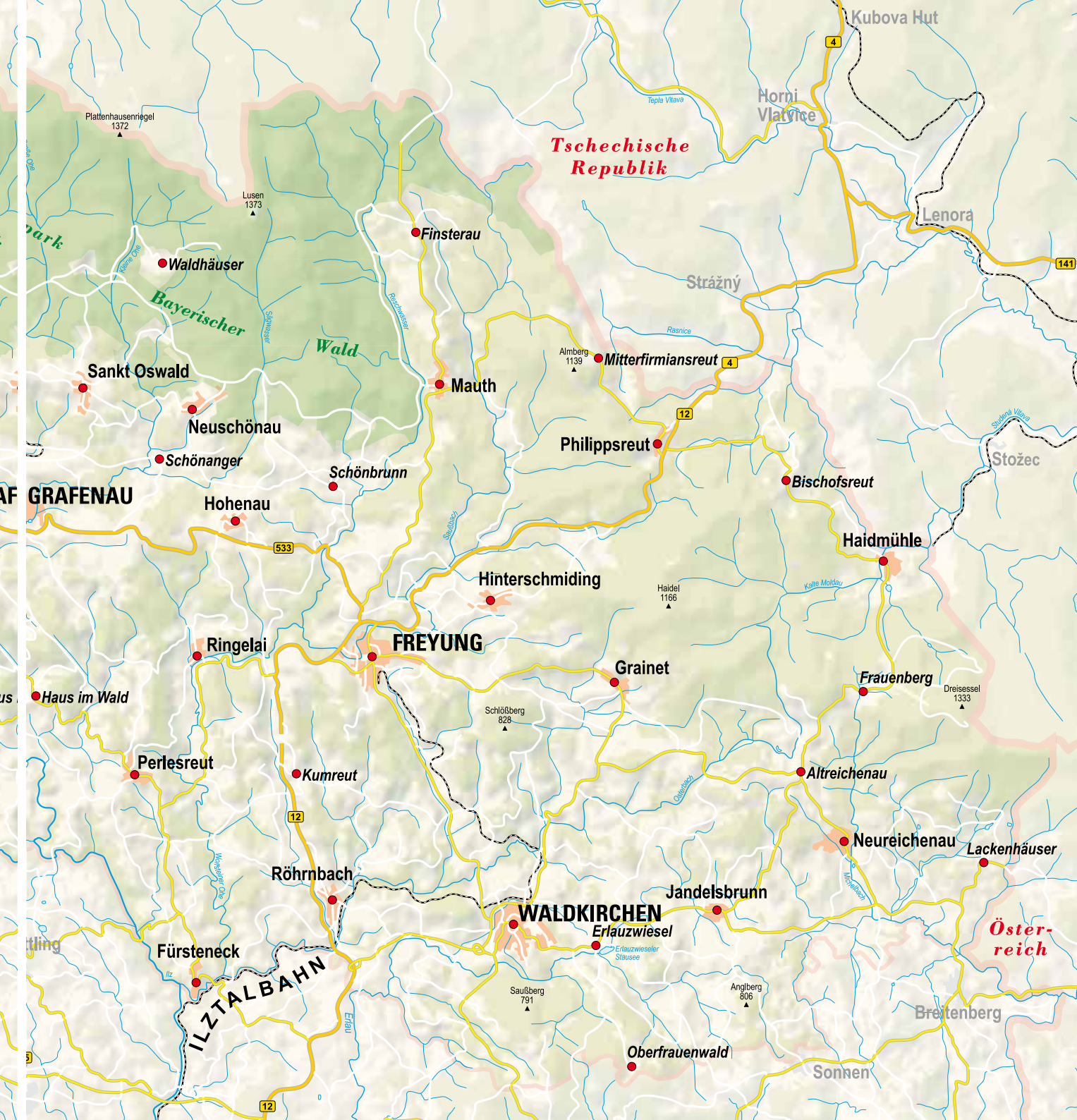
Zeltplatz Messerschmidmühle, Tipidorf, Zentralgebäude –
Barrierefrei, Bolzplatz, Volleyballplatz, Tel. 08555/4668

Spiegelau

Naturzeltplatz Jägerfleck, tolles Bad mit Wanne, Kühlschrank vorhanden, Info/Anm.: Tel. 08553/6115

Thurmansbang

ca. 30 Zeltplätze, Jugendzeltplatz Kneisting, Sanitärgebäude,
nur im Sommer geöffnet, Info/Anm.: Michael Scheungraber,
Tel. 08544/1357



Tschechische Republik

Österreich

Bayerischer Wald

Wald

FREYUNG

WALDKIRCHEN

GRAFENAU

ILZTALBAHN

Finsterau

Waldhäuser

Sankt Oswald

Neuschönau

Schönanger

Hohenau

Schönbrunn

Mauth

Philippstreu

Bischofsreut

Haidmühle

Hinterschmiding

Ringelai

FREYUNG

Grainet

Frauenberg

Haus im Wald

Perlesreut

Kumreut

Altreichenau

Röhrnbach

Neureichenau

Lackenhäuser

Fürsteneck

Jandelsbrunn

WALDKIRCHEN

Erlauzwiesel

Saußberg

Anglberg

Oberfrauenwald

Sonnen

Breitenberg

Horní Vlatvice

Lenora

Strážný

Stožec

Plattenhausennegel
1372

Lusen
1373

Almberg
1139

Haidel
1166

Schleißberg
828

Dreisessel
1333

Saußberg
791

Anglberg
806

Kubova Hut

park

us

us

ttling

3

4

141

4

12

533

12

12



Impressum:

Herausgeber: Nationalpark-FerienLand Bayerischer Wald
bzw. Landkreis Freyung-Grafenau

Bildnachweis:

Nationalpark-FerienLand Bayerischer Wald bzw. Landkreis
Freyung-Grafenau, Gemeinden/Kommunen des Landkreises
Freyung-Grafenau, Gebiets- und Werbegemeinschaften,
AdobeStock.com, Norman Bieling, Daniela Blöchingner,
Deutscher Alpenverein, Sepp Eder, Erlebnis Akademie
AG Baumwipfelpfad Bayerischer Wald, Nationalpark
Bayerischer Wald, Familien-Winterland Mitterdorf, Innschiff
GmbH, ILE Abteiland, ILE Ilzer Land, Ilztalbahn, Naturpark
Bayerischer Wald, Verein Europ. Pilgerweg, Pixabay.com,
Martin Sana, Theaterverein Grafenau, Tourismusverband
Ostbayern, Wildlife Photography
Kartographie: Muggenthaler, Regen
Gestaltung: Grafik-Design Willi Weber, Grafenau
Druck: Druck & Service Garhammer, Regen,
6. Auflage 2022, Auflage: 3000 Stück

Die Angaben wurden sorgfältig erhoben und bearbeitet.
Änderungen und Irrtum vorbehalten. Nachdruck, auch
auszugsweise nur mit ausdrücklicher Genehmigung des
Herausgebers.



Weitere Informationen:

Nationalpark-FerienLand Bayerischer Wald
Landkreis Freyung-Grafenau

Schlosssteig 1, 94078 Freyung

Telefon 08551/57-1046

Telefax 08551/57-4520

E-Mail: tourismus@landkreis-frg.de

www.nationalpark-ferienland.de