

## Bus und Rad

Der öffentliche Busnahverkehr RBO bietet eine Fahrradbeförderung auf der Strecke Passau – Waldkirchen – Haidmühle – Bischofsreut in den Sommermonaten Juni bis Oktober an Sonn- und Feiertagen an. Reservierung unter: 0851/756370.



Entspannung nach der Tour im Karolův Lázeňský park.

## Sehenswert:

- Waldkirchen
  - Großer Marktplatz
  - Gartenschau-Rundweg
  - Museum „Goldener Steig“
  - Emerenz-Maier-Haus Schiefweg
  - Stadtpfarrkirche St. Peter und Paul
  - Kurpark „Erlauzwieseler See“
  - Karolův Lázeňský park (Frei-, Hallenbad, Mediterraneum mit Thermal-Solebecken)
- Jandelsbrunn
  - Wollaberg mit Wehrkirche
  - Motorradmuseum in Linden
  - Golfplatz Poppenreut
- Neureichenau
  - Dreissesselberg (1.312 m)
  - Dreiländereck BRD, CZ, OÖ
  - Rosenberggut Lackenhäuser mit A.Stifter Gedenkräumen
  - Heimat- und Brauereimuseum
- Haidmühle
  - Bischofsreuter Waldhufen mit dem im deutschen Sprachraum einmaligen Kulturlandschaftsmuseum Grenzerfahrung
  - Haidel-Aussichtsturm (1.167 m)
  - Bayerischer Plöckenstein (1.365 m)
  - Kreuzbachklause mit Triftsteig

## Informationen

Haidmühle, Tel. 08556/19433, [www.haidmuehle.de](http://www.haidmuehle.de)  
Neureichenau, Tel. 08583/960120, [www.neureichenau.de](http://www.neureichenau.de)  
Jandelsbrunn, Tel. 08583/9600-11 od. -15, [www.jandelsbrunn.de](http://www.jandelsbrunn.de)  
Waldkirchen, Tel. 08581/19433, [www.waldkirchen.de](http://www.waldkirchen.de)

## Zum Stifter Geburtshaus...

... schlängelt sich der Radweg von Haidmühle zum Grenzübergang nach Tschechien (kurz nach dem Grenzübergang Anschluss zur Tour für Mountainbiker zum Plöckensteinsee) und dann weiter nach Tusset. In Tusset haben Sie Anschluss zu einer weiteren schönen Tour „Familiertour ins böhmische Nachbarland“. Ab Tusset geht es weiter über Černý Kříž, begleitet von schönen Blicken auf die Moldau, nach Nova Pec. In Nova Pec beginnt der Moldaustausee (Lipno). Nach Überquerung der Moldau biegen Sie in Bela rechts ab auf eine Nebenstrasse über Hory nach Pernek. Die letzten 3 km bis Oberplan verlaufen etwas unangenehm auf der Autostrasse. Mehrmals täglich können Sie in Tschechien auch den Diesel-Triebwagen mit Radanhänger benutzen.

Das Adalbert-Stifter-Geburtshaus beherbergt ein Museum. Die zweisprachig konzipierte Dauerausstellung vermittelt umfangreiche biografische Daten und zeigt zahlreiche Werkausgaben. Sie gibt Einblick in Stifters weitere Tätigkeiten als Maler, Zeichner, Hauslehrer, Konservator und Schulreformer.



Adalbert Stifter 1805-68



## Noch mehr Radeln?

Von Waldkirchen aus läuft der Radweg weiter bis ins Ilztal nach Fürsteneck, es bestehen Verbindungswege nach Passau und Hauzenberg. Die Schwierigkeitsgrade der Radwanderwege rund um Haidmühle schwanken von familienfreundlich (z.B. Adalbert-Stifter-Radweg) bis hin zu anspruchsvollen Mountain-Bike-Touren, die allgemein als Herausforderung für ambitionierte Biker gelten:

- Nationalpark-Radweg 108 km/1.400 hm nach Ferdinandstal via Bucina (Buchwald)
- Donau-Wald-Radweg 65 km/800 hm Obernzell
- Dreiländer-Radweg 53 km/450 hm (Rundkurs, Anbindung an Grenzlandweg Kollerschlag)
- Sumava-Tour (Pendant zum Nationalpark-Radweg auf böhmischer Seite) 102 km/1.100 hm nach Bayerisch-Eisenstein
- Radtour entlang des 42 km langen Schwarzenbergischen Schwemmkanals, der aufgrund seines flachen Streckenprofils auch leicht mit Kindern zu bewältigen ist. Der Schwemmkanal gilt als ein kleines Weltwunder: „Das (s)achte Weltwunder“



Entlang des Triftkanals

Regionale Radtouren im Dreiländereck Bayerischer Wald/Böhmen (bei Grenzübertritt Personalausweis erforderlich!):

- Fahrrad-Rundtour Haidmühle – Bischofsreut/ Marchhäuser – Česke Zleby – Stozec – Haidmühle ca. 19 km, Markierung: 52
- Fahrrad-Rundtour zum Plöckensteiner See/Tschechien ca. 37 km, Markierung: 54
- Tour in Böhmen ca. 14 km, Markierung: 55
- Haidmühle – Bischofsreut/Marchhäuser – Krasna Hora (Schönberg) – Haidmühle ca. 14,5 km, Markierung: 56
- Familien-Radwanderung/Rundtour ca. 11,5 km, Markierung: 57
- Rundtour Haidmühle-Duschberg ca. 17,5 km, Markierung: 58
- Haidmühle – Grenzübergang/Nove Udoli – Plöckensteiner See – Schwarzenberger Schwemmkanal (Tschechien) über Nova Pec (Neuofen) ca. 38 km, Markierung: 51

WALDKIRCHEN  
JANDELSBRUNN  
NEUREICHENAU  
HAIDMÜHLE

# Adalbert Stifter Radweg

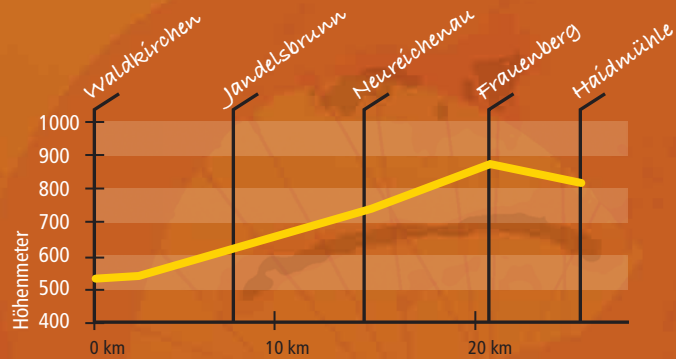
Der Familienradweg im Dreiländereck –  
auf den Spuren des Böhmerwald-Dichters



Der  
Bayerische  
Wald  
Erfrischend  
natürlich.

## Das Streckenprofil

Wer im Einklang mit der Natur gemächlich ohne viel Anstrengung dahin cruisen möchte, einen Naturgenuss von besonderer Güte erleben will, wird beim Befahren der ehemaligen Bahnstrecke seine Freude haben. Der Adalbert-Stifter-Radweg verläuft 26,6 km zwischen Waldkirchen und Haidmühle verkehrsbefreit auf einer asphaltierten ehemaligen Bahntrasse, davon 21 km sanft ansteigend. Dabei erwarten uns ausgedehnte Bergwälder, liebliche Bachtäler, weitflächige Wiesenhänge, urige Felsformationen in idyllisch bezaubernder Hügellandschaft.



## Streckenbeschreibung

Der Adalbert-Stifter-Radweg hat von Waldkirchen Bahnhof (521m) aus, auf einer Länge von 21 km eine sanfte Steigung zwischen 1 und 2% bis zum höchsten Punkt in Frauenberg auf 872 m. Unkonditionierte Radler, einschließlich Familien mit Kindern können diese Strecke mit Leichtigkeit meistern. Auch wenn man abseits des Straßenverkehrs unterwegs ist, sollte man bei den einzelnen Straßenüberquerungen jedoch immer achtsam sein. Zwischen Waldkirchen und Neureichenau gibt das weitflächige Hügelprofil schöne Panoramablicke auf die Bayerwaldberge Haidel und Dreissessel frei. In Höhe Golfplatz sollte man den Blick auf die Kirche von Wollaberg nicht verpassen. Kurz hinter dem Jandelsbrunner Bahnhof zweigt der Donau-Wald-Radweg ab, der nach Oberzell ins Donautal führt.

Ab Jandelsbrunn steigt der Radweg etwas stärker an. Über Neureichenau und Altreichenau verläuft die Route teilweise durch Felseinschnitte weiter bis zum höchsten Punkt beim früheren Bahnhof Frauenberg. Die Durchbrüche geben eine Vorstellung davon, wie hart sich die Menschen im 19. Jahrhundert, mit den ihnen

damals zur Verfügung stehenden Arbeitsmitteln, durch den Granit arbeiteten, um die Bahnverbindung nach Tschechien zu schaffen. Nach Frauenberg verläuft der Radweg auf dem alten Bahndamm leicht abfallend bis nach Haidmühle. Die Quellbäche Weberaubach, Goldgrubenbach und Rothbach bilden bei ihrem Zusammenfluss bei Haidmühle die Kalte Moldau. Kalte und Warme Moldau (Ursprung Nähe Kvilda/CZ) vereinen sich ca. 10 km hinter dem Grenzübergang Haidmühle-Nove Udoli nach der Ortschaft Černý Kříž zur Moldau.

In Haidmühle bieten sich Anschlussmöglichkeiten für weitere Radltouren z.B. bis ins böhmische Oberplan (28 km), dem Geburtsort Adalbert Stifters. Empfehlenswert ist in jedem Fall noch ein Abstecher an die Tschechische Grenze (2 km).

Achtung!  
Natürlich nicht  
OHNE Helm fahren!



Sehenswert: Der Marktplatz in Waldkirchen




Start: Waldkirchen Bahnhof



Sanfte Hügel-Landschaft: Blick auf Wollaberg



Perfekt präpariert: Der Radweg auf der alten Bahntrasse



Für ausdauernde: Weiterfahrt zum Haidel mit Aussichtsturm




Stifter Geburtshaus im böhmischen Oberplan



Der Grenzübergang nach Tschechien



Markierungen in allen Orten weisen den Weg



Idyllische Landschaft bei Neureichenau

